

УТВЕРЖДЕНО

Глава администрации
Хорошенского сельсовета

Гладков Ю. А. _____
(подпись)

“ “ _____ 2014 г.
(дата)

**ПРОЕКТ
ОРГАНИЗАЦИИ ДОРОЖНОГО ДВИЖЕНИЯ
НА АВТОМОБИЛЬНЫХ ДОРОГАХ ОБЩЕГО ПОЛЬЗОВАНИЯ
НА ТЕРРИТОРИИ СЕЛА ХОРОШЕЕ
ХОРОШЕНСКОГО СЕЛЬСОВЕТА КАРАСУКСКОГО РАЙОНА
НОВОСИБИРСКОЙ ОБЛАСТИ**

ТОМ I

СОГЛАСОВАНО

ОГИБДД МО МВД России

Колесник К. В.. _____
(подпись)

“ “ _____ 2014 г.
(дата)

РАЗРАБОТАНО

МППАПБ

Директор Морозова А. С. _____
(подпись)

“ “ _____ 2014 г.
(дата)

г. Карасук
2014

Техническое задание

на выполнение работ по разработке проектов организации дорожного движения на автомобильных дорогах.

1. Наименование работ: разработка проекта организации дорожного движения на автомобильных дорогах общего пользования на территории села Хорошее Хорошенского сельсовета Карасукского района Новосибирской области.

2. Заказчик: Администрация Хорошенского сельсовета Карасукского района Новосибирской области.

3. Исполнитель: МППАПБ (Муниципальное проектно-производственное архитектурно-планировочное бюро)

4. Статус работы: муниципальный заказ.

5. Источник финансирования: средства муниципальный бюджета.

6. Целью разработки:

Целью разработки проектов организации дорожного движения является оптимизация методов организации дорожного движения на автомобильных дорогах с. Хорошее для повышения безопасности движения транспортных средств и пешеходов.

7. Технические требования:

Проект организации дорожного движения должен соответствовать требованиям действующих нормативных документов и направлен на решение следующих задач:

- обеспечение безопасности участников движения;
- введение необходимых режимов движения в соответствии с категорией дороги, ее конструктивными элементами, искусственными сооружениями и другими факторами;
- своевременное информирование участников движения о дорожных условиях;
- обеспечение правильного использования водителями транспортных средств ширины проезжей части дороги и т.с.

Проект организации дорожного движения представляет собой книгу в переплете формата 297×420 (A3) и CD-ROM с электронным видом документа формата PDF.

Проект организации дорожного движения должен содержать:

1. Титульный лист;
2. Техническое задание
3. Введение
4. Исходные данные
5. Основные технические решения
6. Список нормативных документов
7. Схема расположения улиц и существующей организации дорожного движения
8. Схемы расстановки технических средств организации дорожного движения.
9. Ведомости размещения технических средств организации дорожного движения.
10. Ведомость размещения остановок общественного транспорта

Линейный масштаб рекомендуется принимать 1:3000, ширина дороги изображается в произвольном масштабе.

Схема расстановки технических средств организации дорожного движения должна включать в себя:

- контуры плана (в бровках) автомобильной дороги;
- график продольных уклонов;
- дорожные знаки;
- пешеходные переходы
- автобусные остановки;

8. Порядок согласования и утверждения ПОДД:

Проект организации дорожного движения подлежит согласованию с соответствующими подразделениями Госавтоинспекции МВД России.

Согласование ПОДД возлагается на организацию-проектировщика.

9. Условия приемки работ: Передача Заказчику оформленный в установленном порядке проект организации дорожного движения на автомобильных дорогах осуществляется сопроводительными документами Исполнителя.

10. Срок выполнения работ:

Начало работ: «_____»_____2014 г.

Окончание работ: «_____»_____2014 г.

11. Стоимость выполнения работ: Определяется на конкурсной основе.

12. Требования к составу Исполнителей: В работе принимают участие ведущие специалисты, имеющие опыт работы по данному виду работ.

Подпись заказчика:

Подпись исполнителя:

Условные обозначения и изображения

Условные обозначения	Наименование
<div>а) </div> <div>б) </div> <div>в) </div> <div>г) </div>	Установка дорожных знаков: а) на проектируемой стойке; б) на существующей стойке; в) на опоре освещения; г) на стене.
<div>а) </div> <div>б) </div> <div>в) </div>	Дорожные знаки: а) проектируемые; б) существующие; в) демонтируемые.
<div></div>	Дорожные знаки, устанавливаемые обратными сторонами друг к другу (в скобках указан номер обратного знака) по ГОСТ Р 52290–2004
	Дорожные барьерные ограждения
	Пешеходные ограждения
	Направляющие устройства (сигнальные столбики)
	Мост, путепровод
	Ворота
	Шлагбаум
	Тумба
<div>1.5(350м)</div>	Длина разметки Номер типа разметки по ГОСТ Р 51256–99
<div>3.24(40)</div>	Значение параметра Номер знака по ГОСТ Р 52290–2004
	Светофор транспортный на прямой опоре
	Светофор пешеходный на прямой опоре
	Светофор транспортный на стене
	Светофор транспортный на консольной опоре
	Железные дороги

Условные обозначения	Наименование
	Железный забор
	Бетонный забор
	Подземный трубопровод
	Тротуары (существующие)
	Обозначение павильона автобусной остановки
	Обозначение посадочной площадки автобусной остановки
	Обозначение заездного кармана автобусной остановки
	Проезжая часть
	Надземный путепровод

Примечание:
Технические средства организации движения и элементы обустройства дороги, которые требуется установить или обустроить дополнительно, обозначаются зеленым цветом.

СОДЕРЖАНИЕ:

- 1. Введение
- 2. Исходные данные
- 3. Основные технические решения
- 4. Список нормативных документов
- 5. Схема расположения улиц и существующей организации дорожного движения
- 6. Схемы расстановки технических средств организации дорожного движения.
- 7. Ведомости размещения технических средств организации дорожного движения.
- 8. Ведомость наличия остановок общественного транспорта
- 9. Ведомость размещения искусственного освещения

1. ВВЕДЕНИЕ

Проект организации дорожного движения (ПОДД) разработан МППАПБ для администрации Хорошенского сельсовета в соответствии с Техническим заданием к Договору №37-14 от 17.07.2014 г.

ПОДД разработан для следующих улиц с. Хорошее:

- 1. Гагарина
- 2. Ленина
- 3. Леонида Русских
- 4. Мира
- 5. Набережная
- 6. Октябрьская
- 7. Островского
- 8. Первомайская
- 9. Степана Разина
- 10. Садовая
- 11. Свердлова
- 12. Советская
- 13. 1-Союзная
- 14. 2-Союзная
- 15. Трудовая
- 16. Фрунзе
- 17. Юбилейная

Схема расположения улиц и существующей организации дорожного на территории с. Хорошее Хорошенского сельсовета Карасукского района Новосибирской области представлена на рис.1.

Временные знаки (на период производства ремонтных работ и др.) в ПОДД не включены. Другие знаки, необходимость в установке которых возникает в связи с изменением дорожных условий, могут включаться в ПОДД по согласованию с ОГИБДД МО МВД России.

Проектная документация разработана в соответствии с нормами, правилами, инструкциями и государственными стандартами.

2. ИСХОДНЫЕ ДАННЫЕ

Обследование включило в себя сбор следующей информации:

- 1. Дислокация существующих технических средств ОДД;
- 2. Расположение искусственных сооружений транспортной инфраструктуры;
- 3. Определение следующих параметров дороги:
 - ↗ ширина проезжей части;
 - ↗ вид покрытия;
 - ↗ радиусы кривых в плане;
 - ↗ наличие пешеходных дорожек тротуаров
 - ↗ определение видимости на вертикальных кривых и кривых в плане с ограниченной видимостью.

Твердое покрытие имеют улицы:

Островского в интервале пк 0км+139м-0км+750м

Ленина(третья часть) в интервале пк 0км+0м-0км+400м

Остальное асфальтовое покрытие на некоторых улицах имеет износенность 90 процентов и в проекте не отражен.

Протяжность и ширина улицы представлена в таблице 1.

Таблица 1

№ п/п	Наименование улицы	Длина, м	Ширина, м
1	Гагарина	853	6.0
2	Ленина	2780	6.0
3	Леонида Русских	594	6.0
4	Мира	332	6.0
5	Набережная	2123	6.0
6	Октябрьская	840	6.0
7	Островского	1339	6.0
8	Первомайская	1053	6.0
9	Степана Разина	1964	6.0
10	Садовая	2003	6.0
11	Свердлова	857	6.0
12	Советская	613	6.0
13	1-Союзная	271	6.0
14	2-Союзная	836	6.0
15	Трудовая	803	6.0
16	Фрунзе	676	6.0
17	Юбилейная	625	6.0

3. ОСНОВНЫЕ ТЕХНИЧЕСКИЕ РЕШЕНИЯ

Разработка ПОДД на улицах с. Хорошее направлено на максимальное повышение уровня безопасности дорожного движения.

Безопасность движения транспортных средств и пешеходов, а также информационная обеспеченность водителей обеспечивается нормативным применением технических средств ОДД (ТС ОДД) по ГОСТу Р 52290-2004., Р 52289-2004.

Расстановка технических средств ОДД имеет привязку к проектному километражу.

На всех улицах принят типоразмер дорожных знаков I.

Нанесение горизонтальной дорожной разметки в с. Хорошее согласно п. 6.2.2 ГОСТ Р 52289-2004, не требуется, так как в населенном пункте отсутствует движение маршрутных транспортных средств.

Знаки индивидуального проектирования в с. Хорошее также не требуются.

4. СПИСОК НОРМАТИВНЫХ ДОКУМЕНТОВ

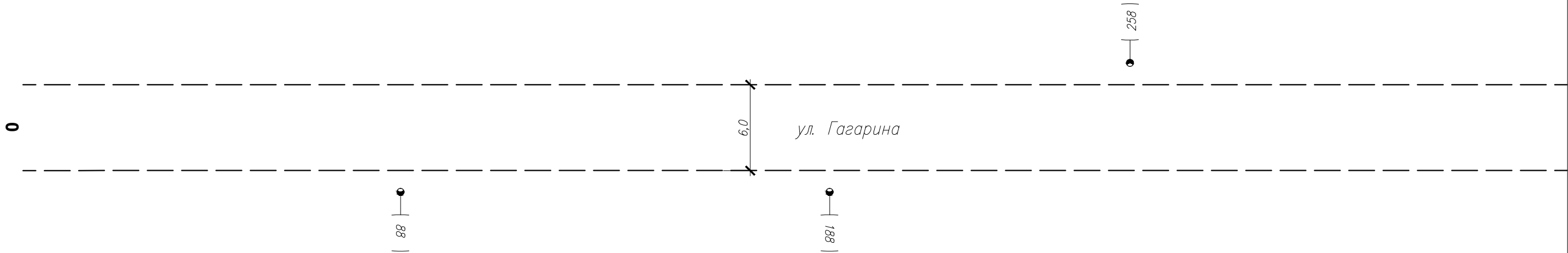
1. Порядок разработки и утверждения проектов организации движения на автомобильных дорогах. ДОБДД МВД России (№13/6-3853 от 02.08.2006), Федеральное дорожное агентство (№ 01-29/5313 от 07.08.2006). – 21 с.
2. Федеральный закон «О безопасности дорожного движения». - М.: Право и Закон, 1997. - 144 с.
3. ГОСТ Р 52289-2004. Технические средства организации дорожного движения. Правила применения дорожных знаков, разметки, светофоров, дорожных ограждений и направляющих устройств. - М.: Стандартинформ, 2005. - 95 с.
4. ГОСТ Р 52290-2004. Технические средства организации дорожного движения. Знаки дорожные. Общие технические требования. - М.: Стандартинформ, 2006. - 125 с.
5. ГОСТ Р 52282-2004. Технические средства организации дорожного движения. Светофоры дорожные. Т ГОСТ Р 52290-2004. Технические средства организации дорожного движения. Знаки дорожные. Общие технические требования. - М.: Стандартинформ, 2006. - 125 с.
6. СНиП 2.05.02-85*. Автомобильные дороги.
7. СПиП 2.07.01-89*. Градостроительство. Планировка и застройка городских и сельских поселений/Госстрой России. – М.: ГУП ЦПП, 1998. - 64 с.
8. ГОСТ Р 50597-93. Автомобильные дороги и улицы. Требования к эксплуатационному состоянию, допустимому по условиям безопасности дорожного движения. – М.: Госстандарт России, 1993. - 11 с.
9. Условные графические обозначения на чертежах автомобильных дорог. ГОСТ Р 21.1207-97. М. 1997.
10. Указания по обеспечению безопасности движения на автомобильных дорогах. ВСН 25-86. – М.: Транспорт, 1988. – 184 с.
11. Правила установки дорожных знаков на автомобильных дорогах. ВСН 28-76. – М.: Транспорт, 1978. - 124 с.
12. Указания по применению дорожных знаков. – М.: Транспорт, 1984. – 112 с.
13. Классификация работ по ремонту и содержанию автомобильных дорог общего пользования. – М.: Росавтодор, 2002. – 28 с.
14. Орнатский Н.П. Благоустройство автомобильных дорог. – М.: Транспорт, 1986. - 136 с.
15. Справочник по безопасности дорожного движения. Обзор мероприятий по безопасности дорожного движения/Под редакцией В.В.Сильянова. – Осло-Москва-Хельсенки, 2001. - 753 с.
16. Атлас автомобильных дорог России. – М.: Росавтодор, 2006. – 260 с.

5. Рис.1 Схема расположения улиц и существующей организации дорожного движения на территории с. Хорошее



6. Схемы расстановки технических средств организации дорожного движения

Тротуары слева		отсутствуют
Дорожные ограждения и направл. уст-ва слева		не требуется
Дорожные ограждения и направл. уст-ва по осевой		не требуется
Горизонтальная дорожная разметка слева	2-я от осевой	не требуется
	1-я от осевой	не требуется
Элементы дороги в плане		
Элементы дороги в продольном профиле		0/00



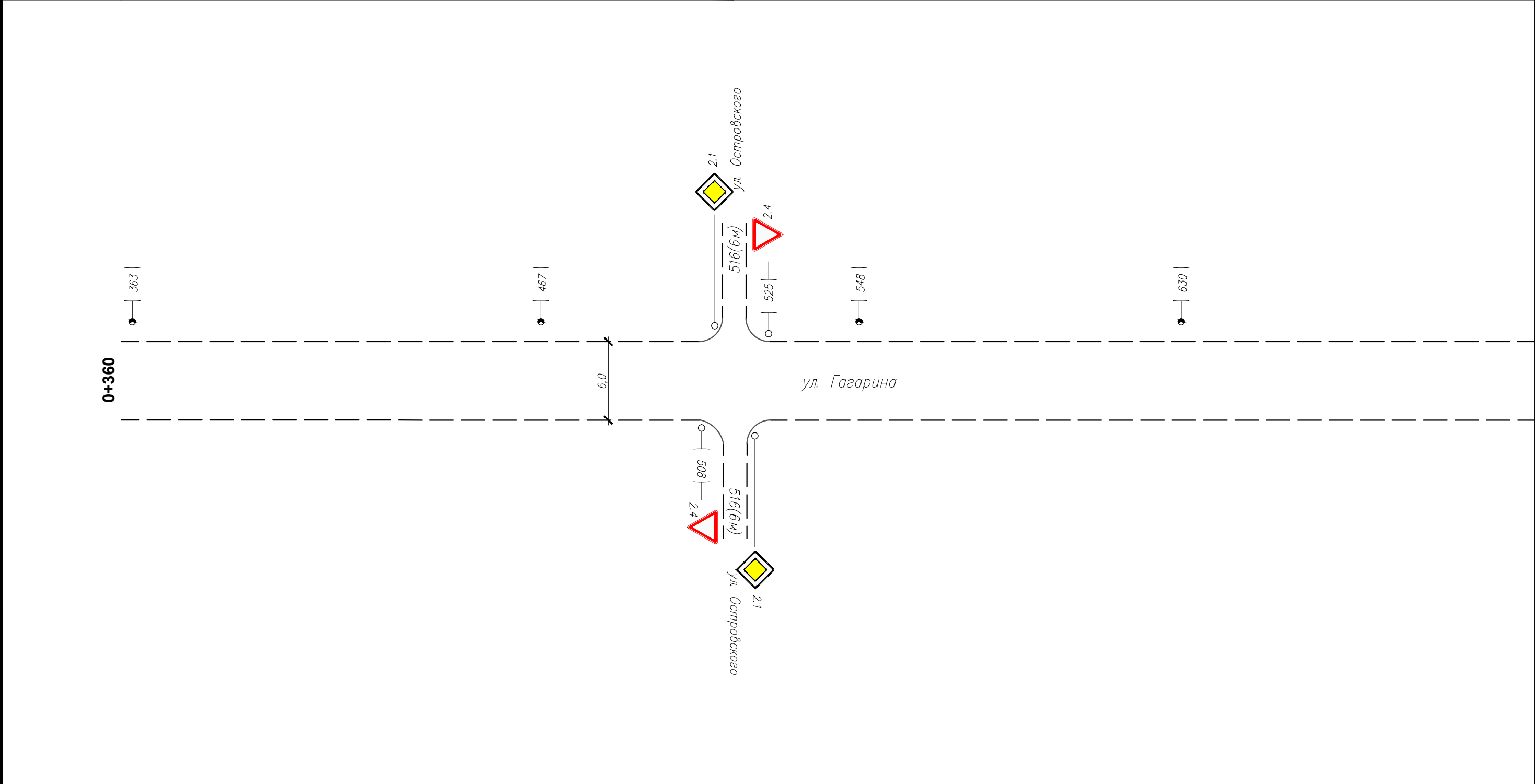
Горизонтальная дорожная разметка справа	Осевая линия	не требуется
	1-я от осевой	не требуется
	2-я от осевой	не требуется
Дорожные ограждения и направл. уст-ва справа		не требуется
Тротуары справа		отсутствуют

Горизонтальный масштаб 1:1000

Изм.	Кол.уч.	Лист	N док.	Подп.	Дата

242-13
ул. Гагарина

Тротуары слева		отсутствуют
Дорожные ограждения и направл. уст-ва слева		не требуется
Дорожные ограждения и направл. уст-ва по осевой		не требуется
Горизонтальная дорожная разметка слева	2-я от осевой	не требуется
	1-я от осевой	не требуется
Элементы дороги в плане		
Элементы дороги в продольном профиле		0/00
		i=5,4



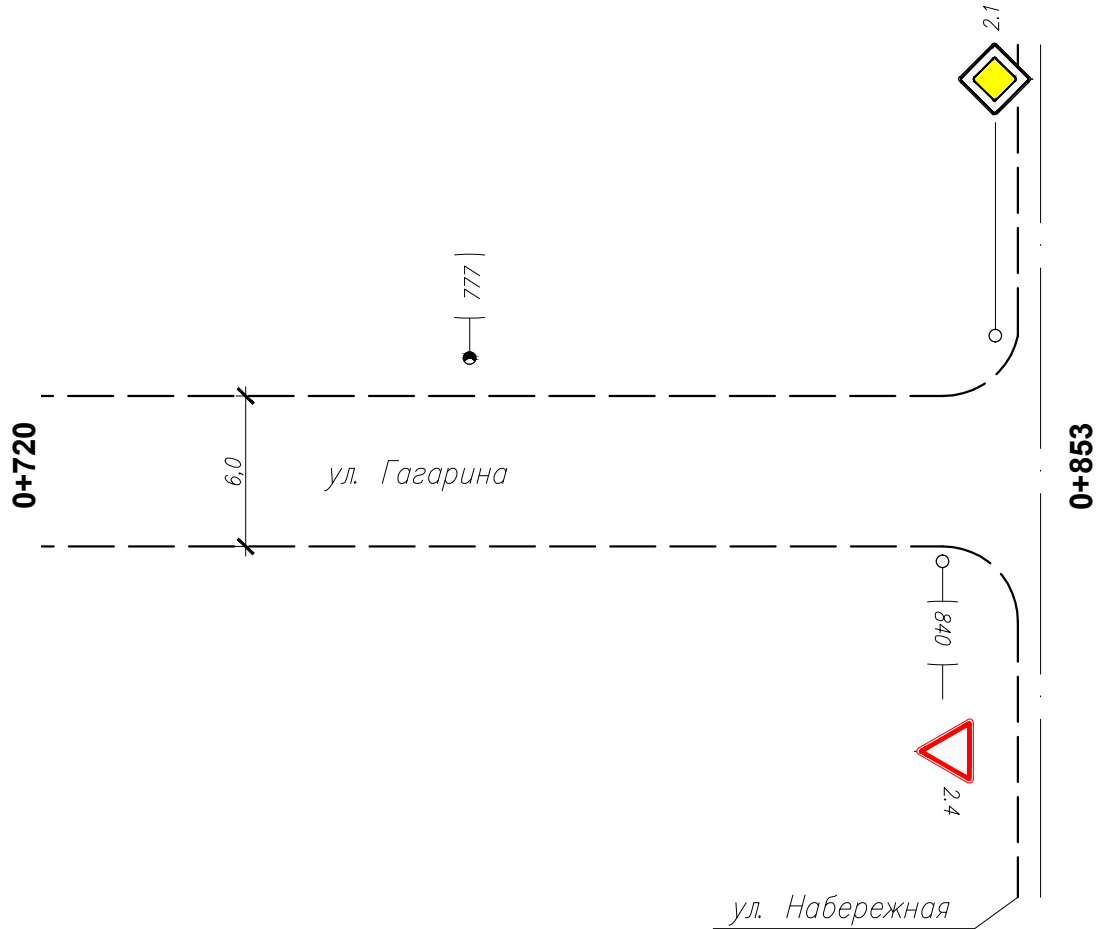
Горизонтальная дорожная разметка справа	Осевая линия	не требуется
	1-я от осевой	не требуется
	2-я от осевой	не требуется
Дорожные ограждения и направл. уст-ва справа		не требуется
Тротуары справа		отсутствуют

Горизонтальный масштаб 1:1000

Изм.	Кол.уч.	Лист	N док.	Подп.	Дата

242-13
ул. Гагарина

Тротуары слева		отсутствуют
Дорожные ограждения и направл. уст-ва слева		не требуется
Дорожные ограждения и направл. уст-ва по осевой		не требуется
Горизонтальная дорожная разметка слева	2-я от осевой	не требуется
	1-я от осевой	не требуется
Элементы дороги в плане		
Элементы дороги в продольном профиле		<div><div>0</div><div>00</div><div>i=4.4</div></div>

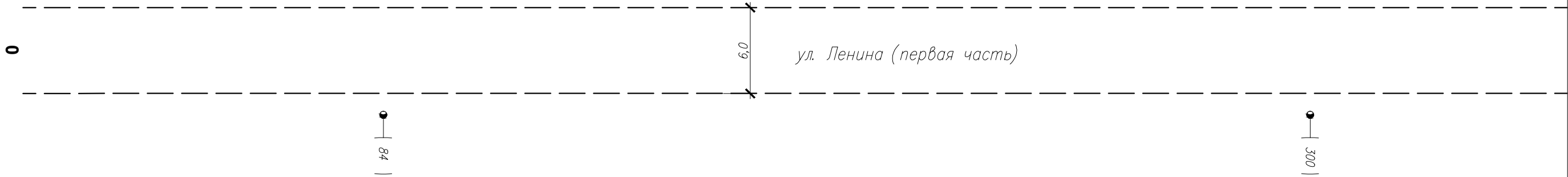


Горизонтальная дорожная разметка справа	Осевая линия	не требуется
	1-я от осевой	не требуется
	2-я от осевой	не требуется
Дорожные ограждения и направл. уст-ва справа		не требуется
Тротуары справа		отсутствуют

Горизонтальный масштаб 1:1000

Изм.	Кол.уч.	Лист	N док.	Подп.	Дата

Тротуары слева		отсутствуют	
Дорожные ограждения и направл. уст-ва слева		не требуется	
Дорожные ограждения и направл. уст-ва по осевой		не требуется	
Горизонтальная дорожная разметка слева	2-я от осевой	не требуется	
	1-я от осевой	не требуется	
Элементы дороги в плане		<div><div></div><div>262</div><div>304</div><div>У=175 R=220</div></div>	
Элементы дороги в продольном профиле		<div><div>0</div><div>00</div><div>i=3.5</div></div>	



Горизонтальная дорожная разметка справа	Осевая линия	не требуется
	1-я от осевой	не требуется
	2-я от осевой	не требуется
Дорожные ограждения и направл. уст-ва справа		не требуется
Тротуары справа		отсутствуют

Горизонтальный масштаб 1:1000

Изм.	Кол.уч.	Лист	N док.	Подп.	Дата

243-13
ул. Ленина (первая часть)

Тротуары слева		отсутствуют
Дорожные ограждения и направл. уст-ва слева		не требуется
Дорожные ограждения и направл. уст-ва по осевой		не требуется
Горизонтальная дорожная разметка слева	2-я от осевой	не требуется
	1-я от осевой	не требуется
Элементы дороги в плане		
Элементы дороги в 0		
продольном профиле 00		
<div><div>0+360</div><div><div>ул. Ленина (первая часть)</div><div>6,0</div><div>462</div><div>989</div></div><div>0+720</div></div>		
Горизонтальная дорожная разметка справа	Осевая линия	не требуется
	1-я от осевой	не требуется
	2-я от осевой	не требуется
Дорожные ограждения и направл. уст-ва справа		не требуется
Тротуары справа		отсутствуют

Горизонтальный масштаб 1:1000

Изм.	Кол.уч.	Лист	N док.	Подп.	Дата

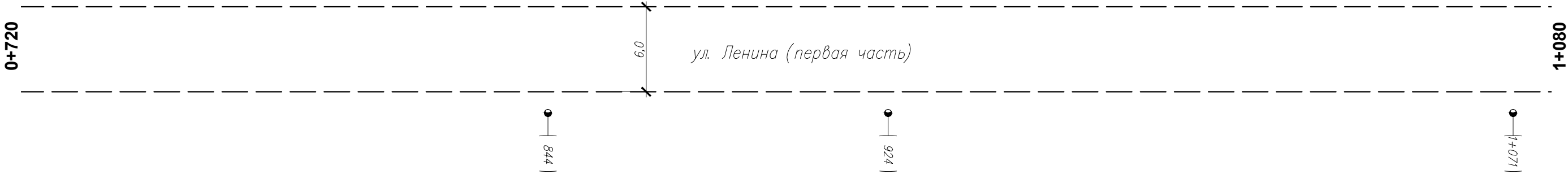
242-13
ул. Ленина (первая часть)

Инв. N подлин.

Подпись и дата

Взам инв. N

Тротуары слева		отсутствуют
Дорожные ограждения и направл. уст-ва слева		не требуется
Дорожные ограждения и направл. уст-ва по осевой		не требуется
Горизонтальная дорожная разметка слева	2-я от осевой	не требуется
	1-я от осевой	не требуется
Элементы дороги в плане		
Элементы дороги в продольном профиле		<div><div><div>0</div><div>00</div></div><div><div>i=1.7</div></div></div>



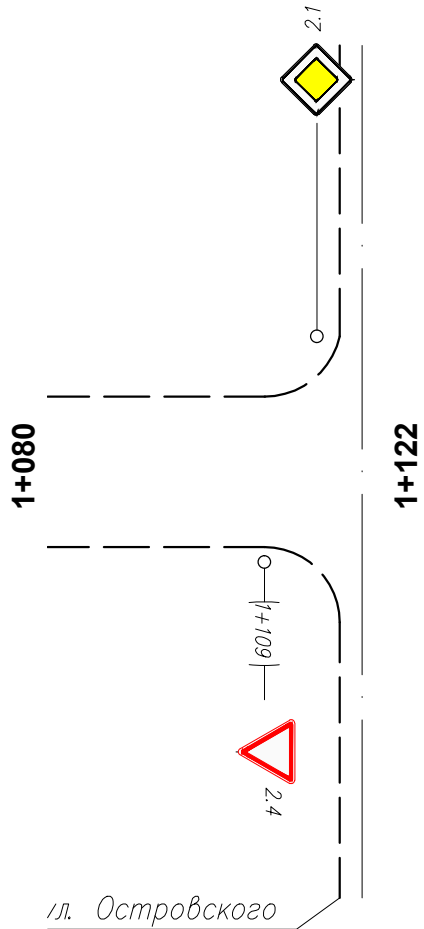
Горизонтальная дорожная разметка справа	Осевая линия	не требуется
	1-я от осевой	не требуется
	2-я от осевой	не требуется
Дорожные ограждения и направл. уст-ва справа		не требуется
Тротуары справа		отсутствуют

Горизонтальный масштаб 1:1000

Изм.	Кол.уч.	Лист	N док.	Подп.	Дата

242-13
ул. Ленина (первая часть)

Тротуары слева		отсутствуют
Дорожные ограждения и направл. уст-ва слева		не требуется
Дорожные ограждения и направл. уст-ва по осевой		не требуется
Горизонтальная дорожная разметка слева	2-я от осевой	не требуется
	1-я от осевой	не требуется
Элементы дороги в плане		
Элементы дороги в продольном профиле		<div><div>0</div><div>00</div><div>i=2.4</div></div>

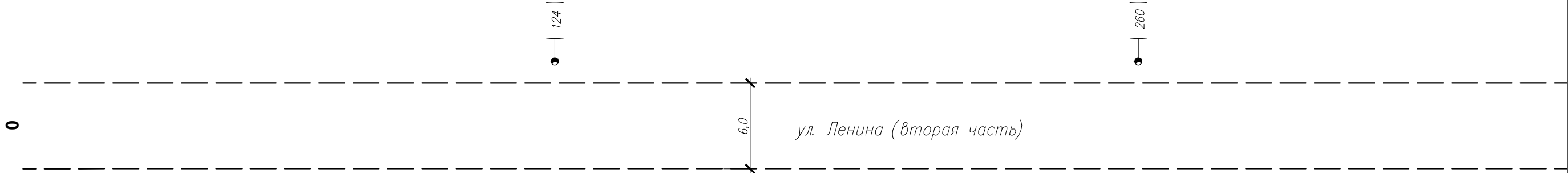


Горизонтальная дорожная разметка справа	Осевая линия	не требуется
	1-я от осевой	не требуется
	2-я от осевой	не требуется
Дорожные ограждения и направл. уст-ва справа		не требуется
Тротуары справа		отсутствуют

Горизонтальный масштаб 1:1000

Изм.	Кол.уч.	Лист	N док.	Подп.	Дата

Тротуары слева		отсутствуют
Дорожные ограждения и направл. уст-ва слева		не требуется
Дорожные ограждения и направл. уст-ва по осевой		не требуется
Горизонтальная дорожная разметка слева	2-я от осевой	не требуется
	1-я от осевой	не требуется
Элементы дороги в плане		
Элементы дороги в продольном профиле		0/00



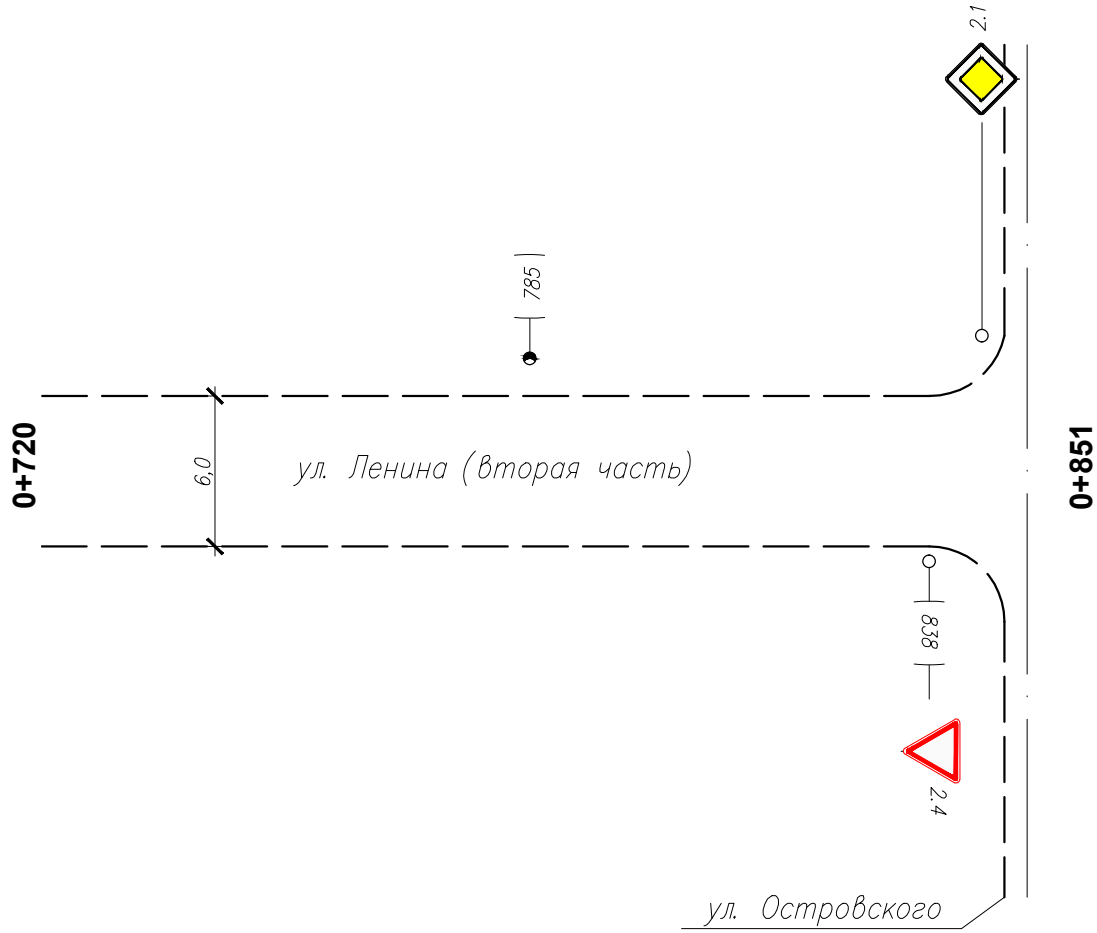
Горизонтальная дорожная разметка справа	Осевая линия	не требуется
	1-я от осевой	не требуется
	2-я от осевой	не требуется
Дорожные ограждения и направл. уст-ва справа		не требуется
Тротуары справа		отсутствуют

Горизонтальный масштаб 1:1000

Изм.	Кол.уч.	Лист	N док.	Подп.	Дата

242-13
ул. Ленина (вторая часть)

Тротуары слева		отсутствуют
Дорожные ограждения и направл. уст-ва слева		не требуется
Дорожные ограждения и направл. уст-ва по осевой		не требуется
Горизонтальная дорожная разметка слева	2-я от осевой	не требуется
	1-я от осевой	не требуется
Элементы дороги в плане		
Элементы дороги в продольном профиле		<div><div>0</div><div>00</div><div>i=3.6</div></div>

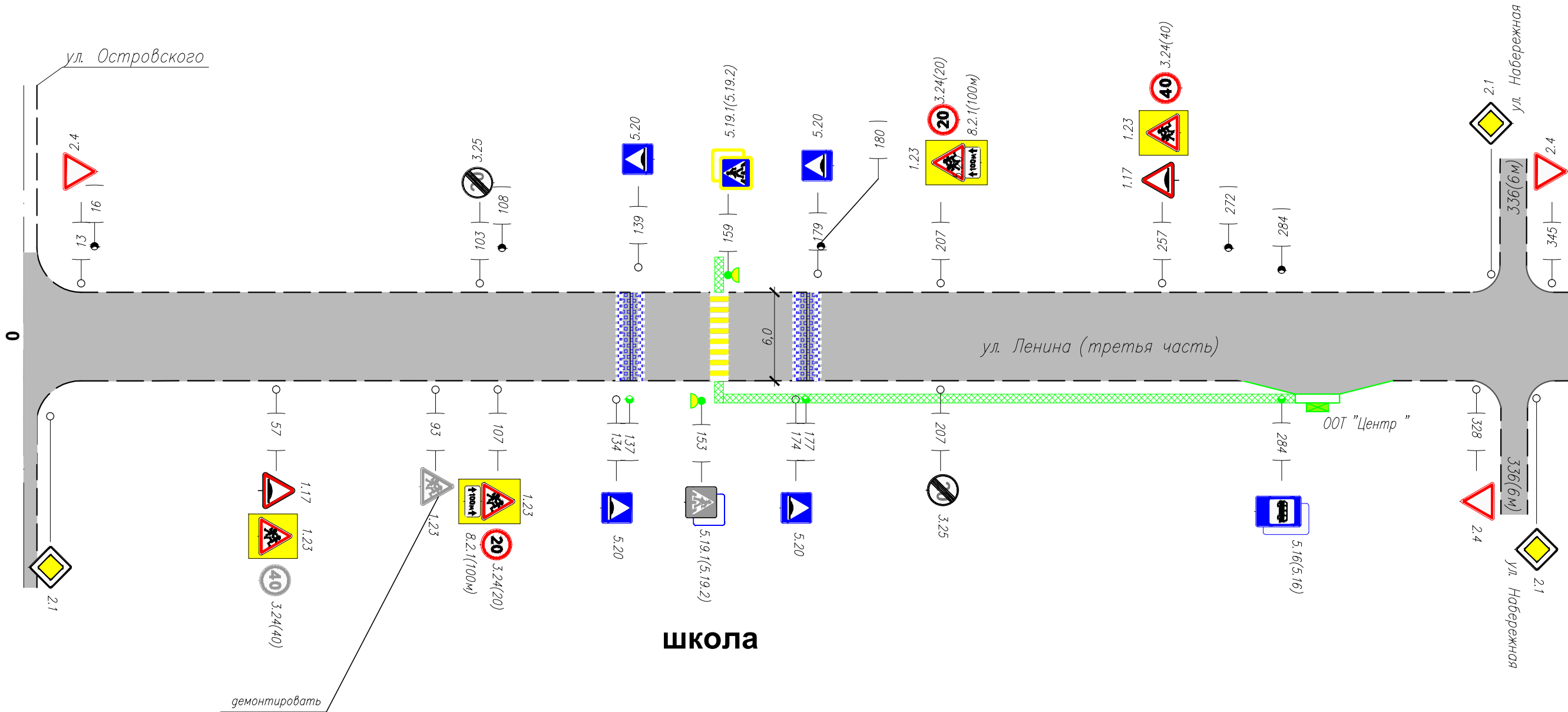


Горизонтальная дорожная разметка справа	Осевая линия	не требуется
	1-я от осевой	не требуется
	2-я от осевой	не требуется
Дорожные ограждения и направл. уст-ва справа		не требуется
Тротуары справа		отсутствуют

Горизонтальный масштаб 1:1000

Изм.	Кол.уч.	Лист	N док.	Подп.	Дата

Тротуары слева	отсутствуют	
Дорожные ограждения и направл. уст-ва слева	не требуется	
Дорожные ограждения и направл. уст-ва по осевой	не требуется	
Горизонтальная дорожная разметка слева	2-я от осевой	не требуется
	1-я от осевой	не требуется
Элементы дороги в плане		
Элементы дороги в продольном профиле	0/00	i=4.1



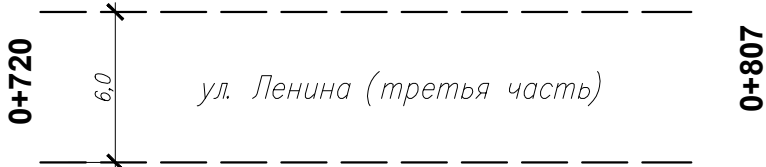
Горизонтальная дорожная разметка справа	Осевая линия	не требуется
	1-я от осевой	не требуется
	2-я от осевой	не требуется
	Дорожные ограждения и направл. уст-ва справа	не требуется
Тротуары справа		отсутствуют

Горизонтальный масштаб 1:1000

Изм.	Кол.уч.	Лист	N док.	Подп.	Дата

242-13
ул. Ленина (третья часть)

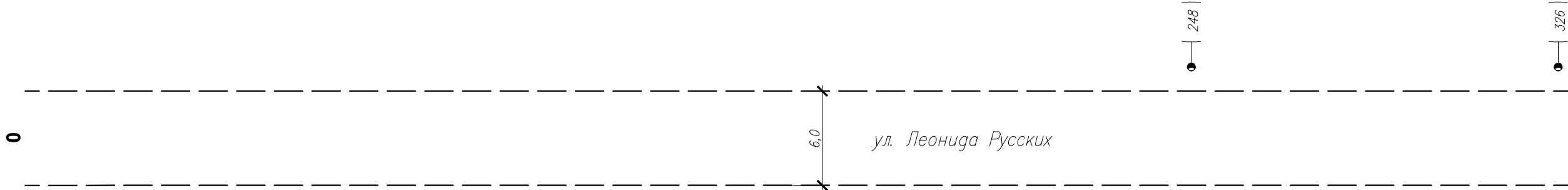
Тротуары слева		отсутствуют
Дорожные ограждения и направл. уст-ва слева		не требуется
Дорожные ограждения и направл. уст-ва по осевой		не требуется
Горизонтальная дорожная разметка слева	2-я от осевой	не требуется
	1-я от осевой	не требуется
Элементы дороги в плане		
Элементы дороги в продольном профиле		<div><div>0</div><div>00</div><div>i=12.2</div></div>



Горизонтальная дорожная разметка справа	Осевая линия	не требуется
	1-я от осевой	не требуется
	2-я от осевой	не требуется
Дорожные ограждения и направл. уст-ва справа		не требуется
Тротуары справа		отсутствуют

Горизонтальный масштаб 1:1000

Тротуары слева		отсутствуют
Дорожные ограждения и направл. уст-ва слева		не требуется
Дорожные ограждения и направл. уст-ва по осевой		не требуется
Горизонтальная дорожная разметка слева	2-я от осевой	не требуется
	1-я от осевой	не требуется
Элементы дороги в плане		
Элементы дороги в продольном профиле		



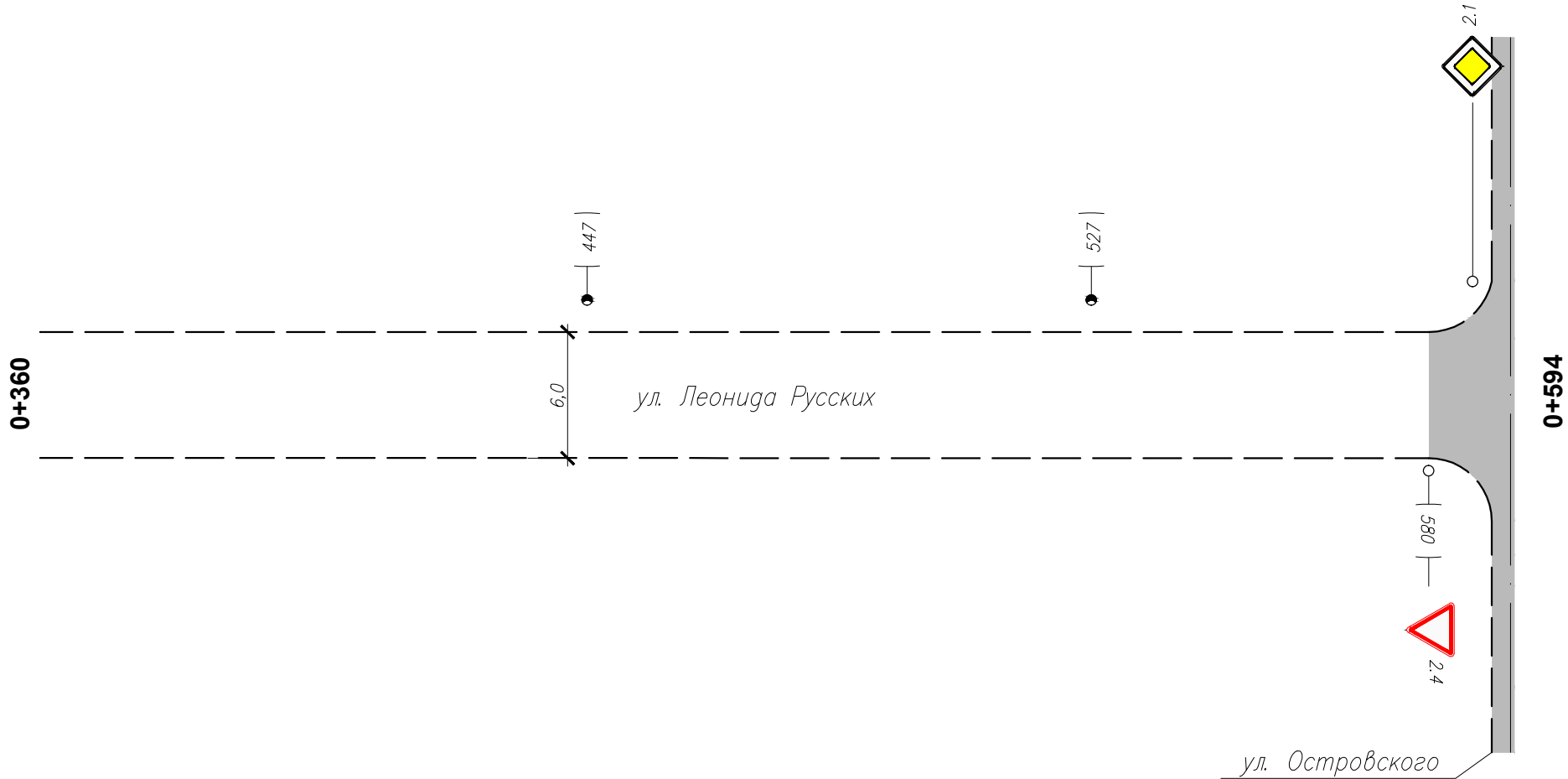
Горизонтальная дорожная разметка справа	Осевая линия	не требуется
	1-я от осевой	не требуется
	2-я от осевой	не требуется
Дорожные ограждения и направл. уст-ва справа		не требуется
Тротуары справа		отсутствуют

Горизонтальный масштаб 1:1000

Изм.	Кол.уч.	Лист	N док.	Подп.	Дата

242-13
ул. Леонида Русских

Тротуары слева		отсутствуют
Дорожные ограждения и направл. уст-ва слева		не требуется
Дорожные ограждения и направл. уст-ва по осевой		не требуется
Горизонтальная дорожная разметка слева	2-я от осевой	не требуется
	1-я от осевой	не требуется
Элементы дороги в плане		
Элементы дороги в продольном профиле		<div><div>0</div><div>00</div><div>i=1.5</div></div>



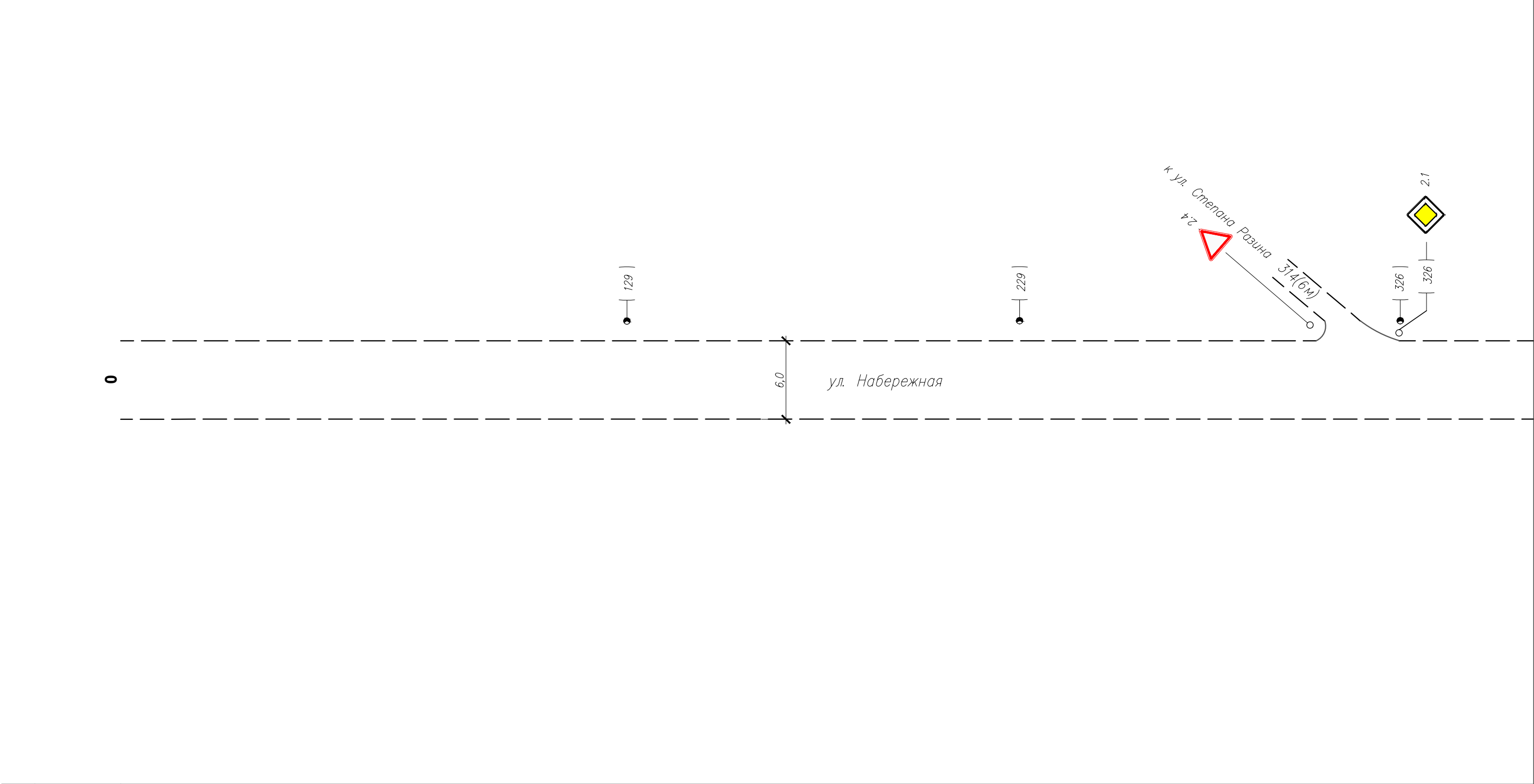
Горизонтальная дорожная разметка справа	Осевая линия	не требуется
	1-я от осевой	не требуется
	2-я от осевой	не требуется
Дорожные ограждения и направл. уст-ва справа		не требуется
Тротуары справа		отсутствуют

Горизонтальный масштаб 1:1000

Изм.	Кол.уч.	Лист	N док.	Подп.	Дата

242-13
ул. Леонида Русских

Тротуары слева		отсутствуют
Дорожные ограждения и направл. уст-ва слева		не требуется
Дорожные ограждения и направл. уст-ва по осевой		не требуется
Горизонтальная дорожная разметка слева	2-я от осевой	не требуется
	1-я от осевой	не требуется
Элементы дороги в плане		
Элементы дороги в продольном профиле		



Горизонтальная дорожная разметка справа	Осевая линия	не требуется
	1-я от осевой	не требуется
	2-я от осевой	не требуется
Дорожные ограждения и направл. уст-ва справа		не требуется
Тротуары справа		отсутствуют

Горизонтальный масштаб 1:1000

Изм.	Кол.уч.	Лист	N док.	Подп.	Дата

242-13
ул. Набережная

Тротуары слева		отсутствуют
Дорожные ограждения и направл. уст-ва слева		не требуется
Дорожные ограждения и направл. уст-ва по осевой		не требуется
Горизонтальная дорожная разметка слева	2-я от осевой	не требуется
	1-я от осевой	не требуется
Элементы дороги в плане		
Элементы дороги в продольном профиле		

0+360

445

648

ул. Набережная

6.0

0+720

Горизонтальная дорожная разметка справа	Осевая линия	не требуется
	1-я от осевой	не требуется
	2-я от осевой	не требуется
Дорожные ограждения и направл. уст-ва справа		не требуется
Тротуары справа		отсутствуют

Горизонтальный масштаб 1:1000

Изм.	Кол.уч.	Лист	N док.	Подп.	Дата

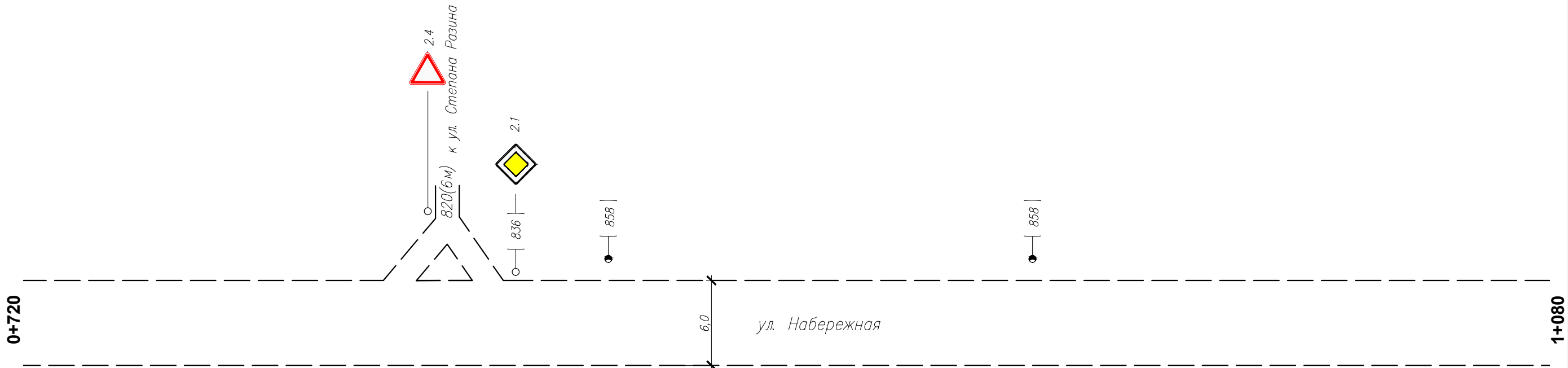
242-13
ул. Набережная

Инв. N подлин.

Подпись и дата

Взам инв. N

Тротуары слева	отсутствуют	
Дорожные ограждения и направл. уст-ва слева	не требуется	
Дорожные ограждения и направл. уст-ва по осевой	не требуется	
Горизонтальная дорожная разметка слева	2-я от осевой	не требуется
	1-я от осевой	не требуется
Элементы дороги в плане		
Элементы дороги в продольном профиле		



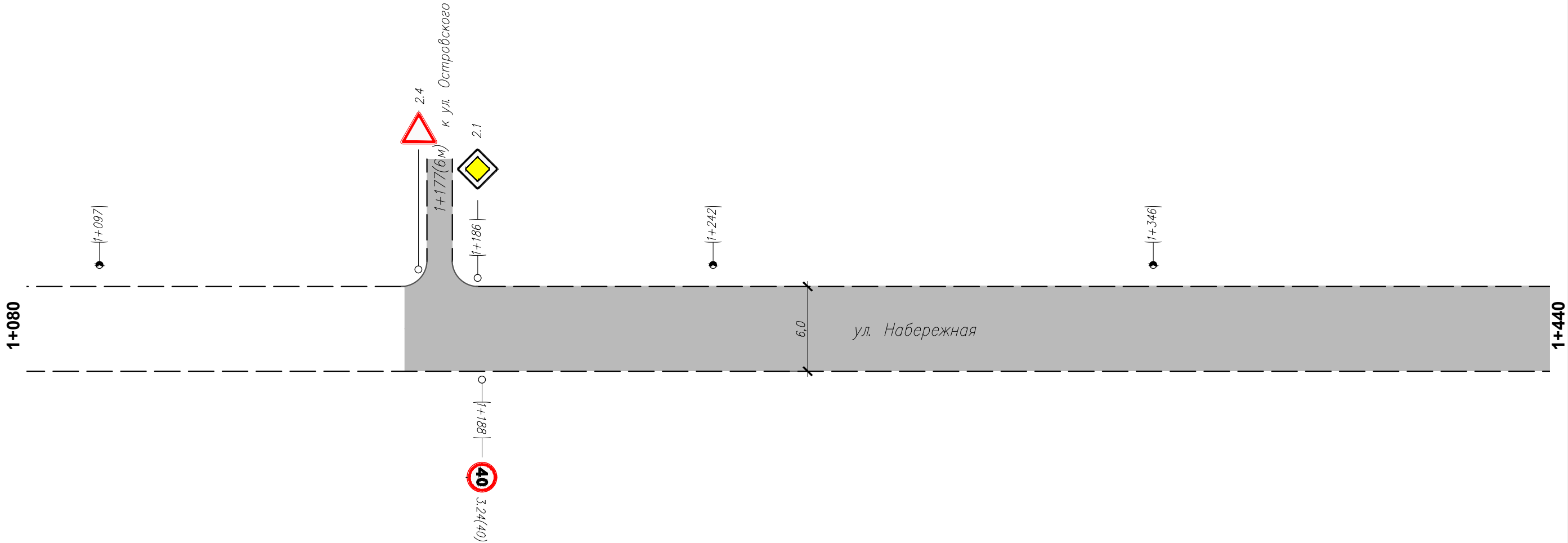
Горизонтальная дорожная разметка справа	Осевая линия	не требуется
	1-я от осевой	не требуется
	2-я от осевой	не требуется
Дорожные ограждения и направл. уст-ва справа		не требуется
Тротуары справа		отсутствуют

Горизонтальный масштаб 1:1000

Изм.	Кол.уч.	Лист	N док.	Подп.	Дата

242-13
ул. Набережная

Тротуары слева	отсутствуют	
Дорожные ограждения и направл. уст-ва слева	не требуется	
Дорожные ограждения и направл. уст-ва по осевой	не требуется	
Горизонтальная дорожная разметка слева	2-я от осевой	не требуется
	1-я от осевой	не требуется
Элементы дороги в плане		
Элементы дороги в продольном профиле		
0/00		i=1.4



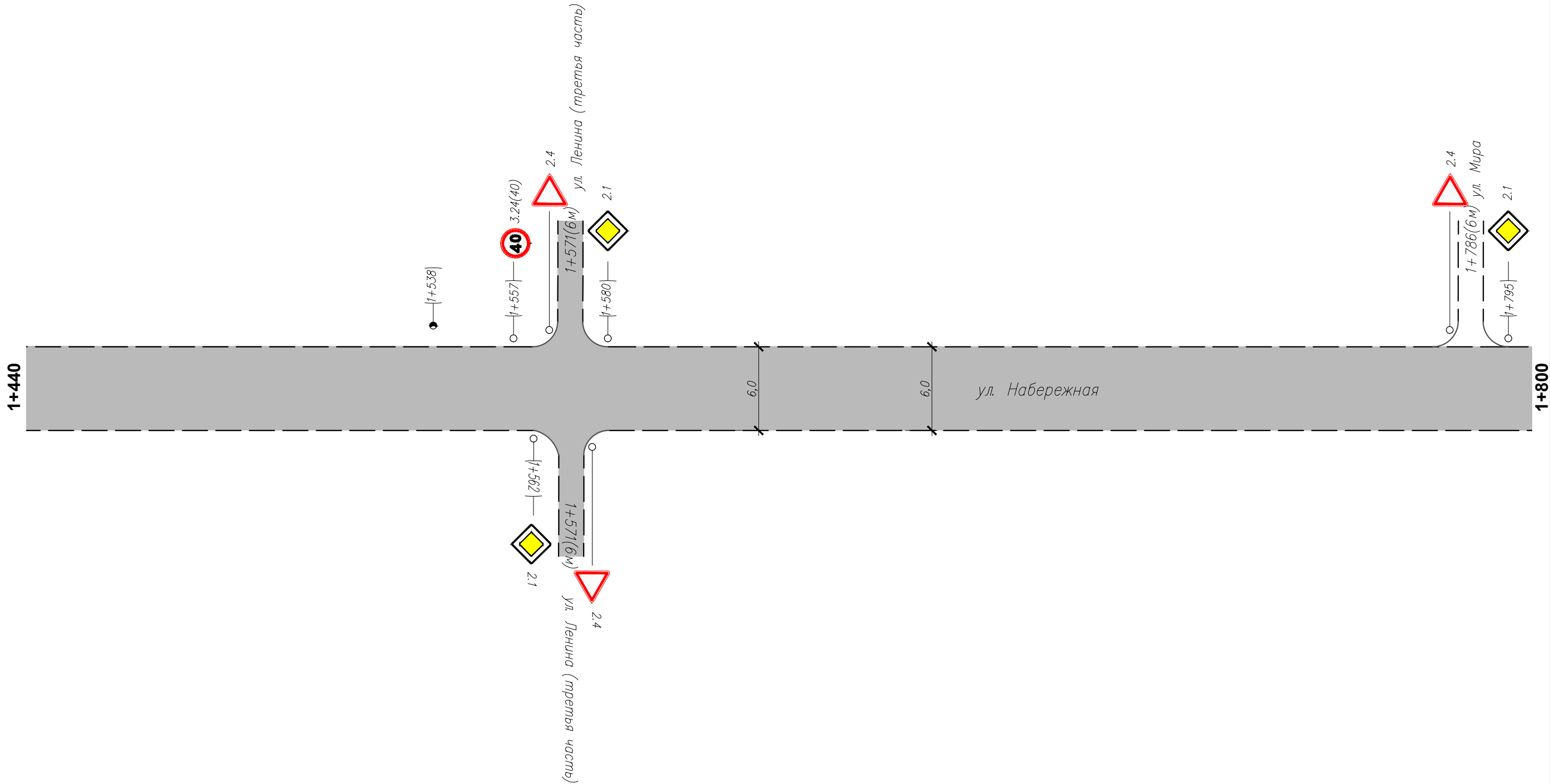
Горизонтальная дорожная разметка справа	Осевая линия	не требуется
	1-я от осевой	не требуется
	2-я от осевой	не требуется
Дорожные ограждения и направл. уст-ва справа		не требуется
Тротуары справа		отсутствуют

Горизонтальный масштаб 1:1000

Изм.	Кол.уч.	Лист	N док.	Подп.	Дата

242-13
ул. Набережная

Тротуары слева	отсутствуют	
Дорожные ограждения и направл. уст-ва слева	не требуется	
Дорожные ограждения и направл. уст-ва по осевой	не требуется	
Горизонтальная дорожная разметка слева	2-я от осевой	не требуется
	1-я от осевой	не требуется
Элементы дороги в плане		
Элементы дороги в продольном профиле	0/00	<div><div></div><div><div>i=1.9</div><div>i=7.7</div><div>i=5.3</div></div></div>



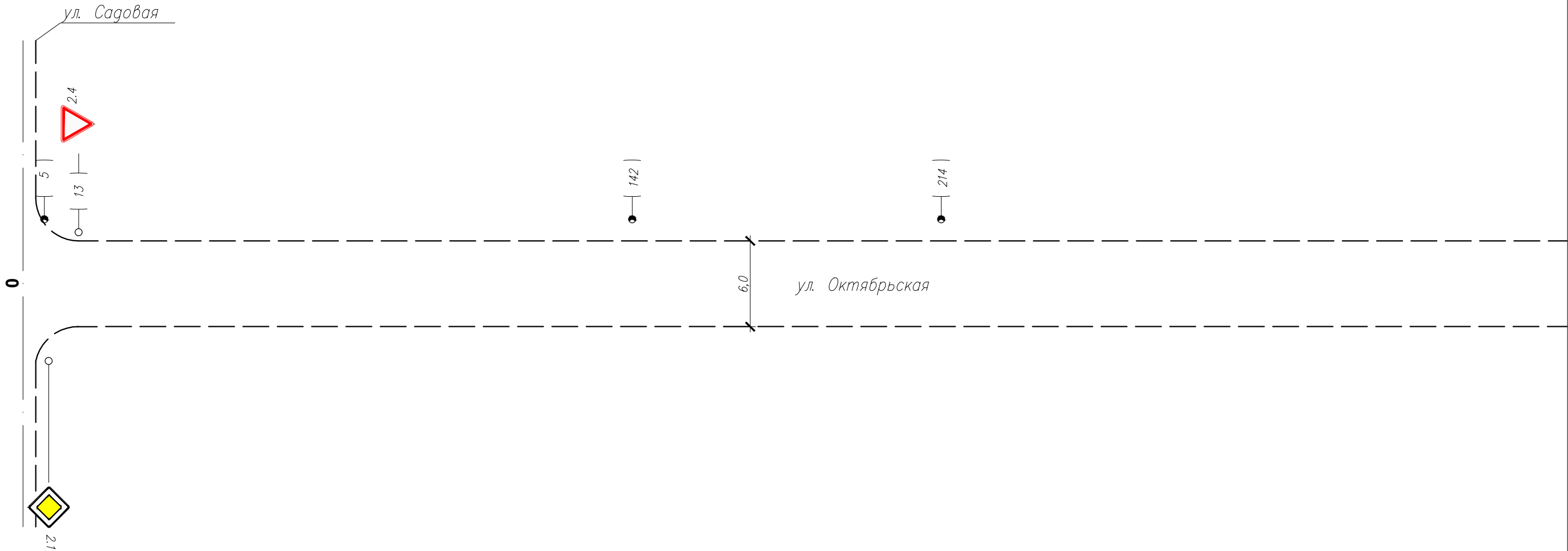
Горизонтальная дорожная разметка справа	Осевая линия	не требуется
	1-я от осевой	не требуется
	2-я от осевой	не требуется
Дорожные ограждения и направл. уст-ва справа		не требуется
Тротуары справа		отсутствуют

Горизонтальный масштаб 1:1000

Изм.	Кол.уч.	Лист	N док.	Подп.	Дата

242-13
ул. Набережная

Тротуары слева		отсутствуют
Дорожные ограждения и направл. уст-ва слева		не требуется
Дорожные ограждения и направл. уст-ва по осевой		не требуется
Горизонтальная дорожная разметка слева	2-я от осевой	не требуется
	1-я от осевой	не требуется
Элементы дороги в плане		
Элементы дороги в продольном профиле		$i=2.9$



Горизонтальная дорожная разметка справа	Осевая линия	не требуется
	1-я от осевой	не требуется
	2-я от осевой	не требуется
Дорожные ограждения и направл. уст-ва справа		не требуется
Тротуары справа		отсутствуют

Горизонтальный масштаб 1:1000

Изм.	Кол.уч.	Лист	N док.	Подп.	Дата

242-13
ул. Октябрьская

Инв. N подлин.

Подпись и дата

Взам инв. N

Тротуары слева		отсутствуют	
Дорожные ограждения и направл. уст-ва слева		не требуется	
Дорожные ограждения и направл. уст-ва по осевой		не требуется	
Горизонтальная дорожная разметка слева	2-я от осевой	не требуется	
	1-я от осевой	не требуется	
Элементы дороги в плане			
Элементы дороги в продольном профиле		0/00	i=2.8

0+360

434

639

6,0

ул. Октябрьская

0+720

Горизонтальная дорожная разметка справа	Осевая линия	не требуется
	1-я от осевой	не требуется
	2-я от осевой	не требуется
Дорожные ограждения и направл. уст-ва справа		не требуется
Тротуары справа		отсутствуют

Горизонтальный масштаб 1:1000

Изм.	Кол.уч.	Лист	N док.	Подп.	Дата

242-13
ул. Октябрьская

Тротуары слева		отсутствуют
Дорожные ограждения и направл. уст-ва слева		не требуется
Дорожные ограждения и направл. уст-ва по осевой		не требуется
Горизонтальная дорожная разметка слева	2-я от осевой	не требуется
	1-я от осевой	не требуется
Элементы дороги в плане		
Элементы дороги в продольном профиле		



Горизонтальная дорожная разметка справа	Осевая линия	не требуется
	1-я от осевой	не требуется
	2-я от осевой	не требуется
Дорожные ограждения и направл. уст-ва справа		не требуется
Тротуары справа		отсутствуют

Горизонтальный масштаб 1:1000

Изм.	Кол.уч.	Лист	N док.	Подп.	Дата

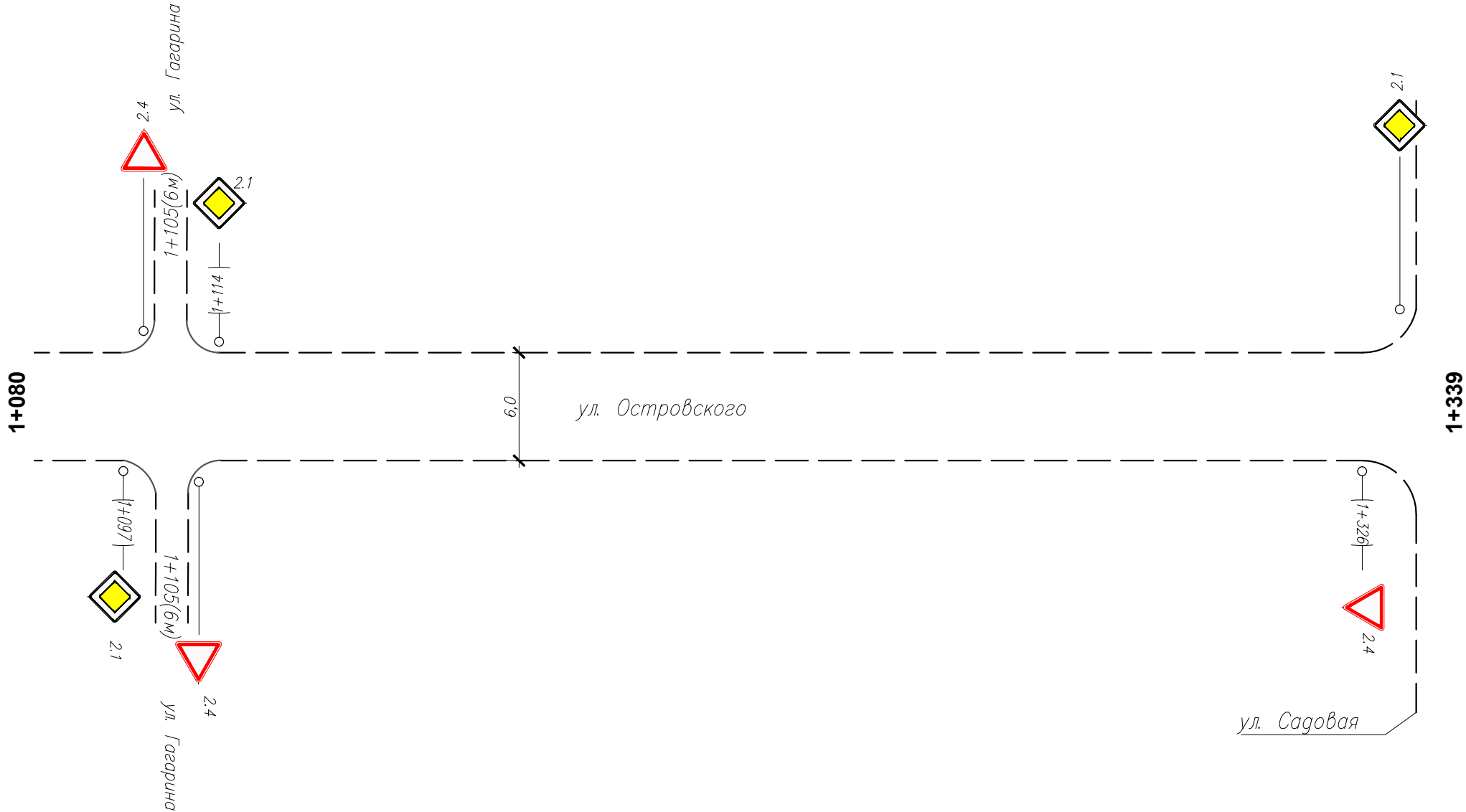
242-13
ул. Октябрьская

Инв. N подлин.

Подпись и дата

Взам инв. N

Тротуары слева	отсутствуют	
Дорожные ограждения и направл. уст-ва слева	не требуется	
Дорожные ограждения и направл. уст-ва по осевой	не требуется	
Горизонтальная дорожная разметка слева	2-я от осевой	не требуется
	1-я от осевой	не требуется
Элементы дороги в плане		
Элементы дороги в продольном профиле		



Горизонтальная дорожная разметка справа	Осевая линия	не требуется
	1-я от осевой	не требуется
	2-я от осевой	не требуется
Дорожные ограждения и направл. уст-ва справа		не требуется
Тротуары справа		отсутствуют

Горизонтальный масштаб 1:1000

Изм.	Кол.уч.	Лист	N док.	Подп.	Дата


242-13
ул. Островского

Инв. N подлин.

Подпись и дата

Взам инв. N

Тротуары слева		отсутствуют	
Дорожные ограждения и направл. уст-ва слева		не требуется	
Дорожные ограждения и направл. уст-ва по осевой		не требуется	
Горизонтальная дорожная разметка слева	2-я от осевой	не требуется	
	1-я от осевой	не требуется	
Элементы дороги в плане		Y=156 R=960	
Элементы дороги в продольном профиле		i=1.6	i=4.4



Горизонтальная дорожная разметка справа	Осевая линия	не требуется
	1-я от осевой	не требуется
	2-я от осевой	не требуется
Дорожные ограждения и направл. уст-ва справа		не требуется
Тротуары справа		отсутствуют

Горизонтальный масштаб 1:1000

Изм.	Кол.уч.	Лист	N док.	Подп.	Дата

242-13
ул. Первомайская

0+360

Тротуары слева		отсутствуют	
Дорожные ограждения и направл. уст-ва слева		не требуется	
Дорожные ограждения и направл. уст-ва по осевой		не требуется	
Горизонтальная дорожная разметка слева	2-я от осевой	не требуется	
	1-я от осевой	не требуется	
Элементы дороги в плане			
Элементы дороги в продольном профиле		0/00	

0+360

421

565

655

ул. Первомайская

6,0

0+720

Горизонтальная дорожная разметка справа	Осевая линия	не требуется
	1-я от осевой	не требуется
	2-я от осевой	не требуется
Дорожные ограждения и направл. уст-ва справа		не требуется
Тротуары справа		отсутствуют

Горизонтальный масштаб 1:1000

Изм.	Кол.уч.	Лист	N док.	Подп.	Дата


242-13
ул. Первомайская

Инв. N подлин.

Подпись и дата

Взам инв. N

Тротуары слева		отсутствуют
Дорожные ограждения и направл. уст-ва слева		не требуется
Дорожные ограждения и направл. уст-ва по осевой		не требуется
Горизонтальная дорожная разметка слева	2-я от осевой	не требуется
	1-я от осевой	не требуется
Элементы дороги в плане		
Элементы дороги в продольном профиле		<div><div><div>0</div><div>00</div></div><div><div>i=6.6</div><div>i=3.0</div></div></div>



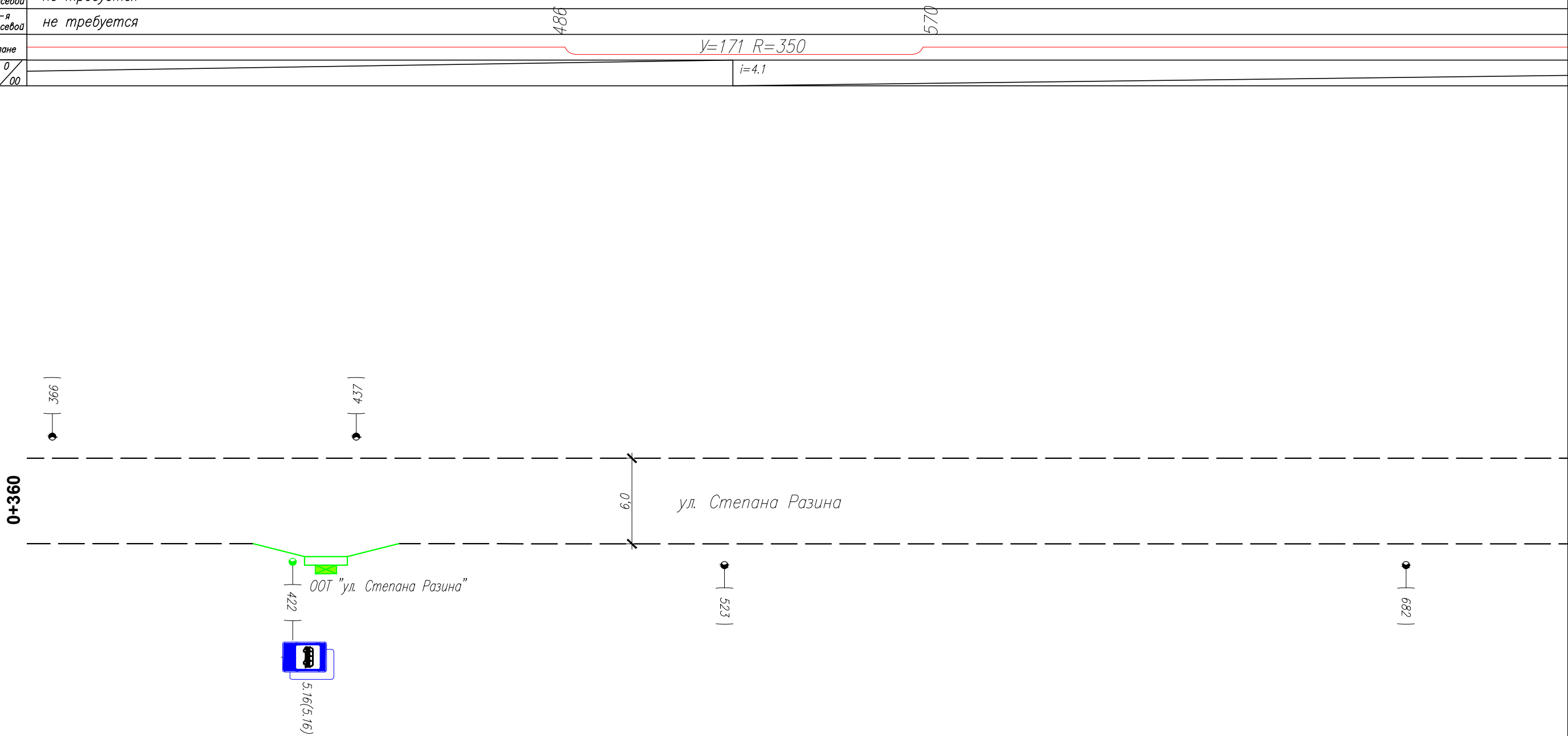
Горизонтальная дорожная разметка справа	Осевая линия	не требуется
	1-я от осевой	не требуется
	2-я от осевой	не требуется
Дорожные ограждения и направл. уст-ва справа		не требуется
Тротуары справа		отсутствуют

Горизонтальный масштаб 1:1000

Изм.	Кол.уч.	Лист	N док.	Подп.	Дата

242-13
ул. Степана Разина

Тротуары слева	отсутствуют	
Дорожные ограждения и направл. уст-ва слева	не требуется	
Дорожные ограждения и направл. уст-ва по осевой	не требуется	
Горизонтальная дорожная разметка слева	2-я от осевой	не требуется
	1-я от осевой	не требуется
Элементы дороги в плане		
Элементы дороги в продольном профиле	0/00	i=4.1



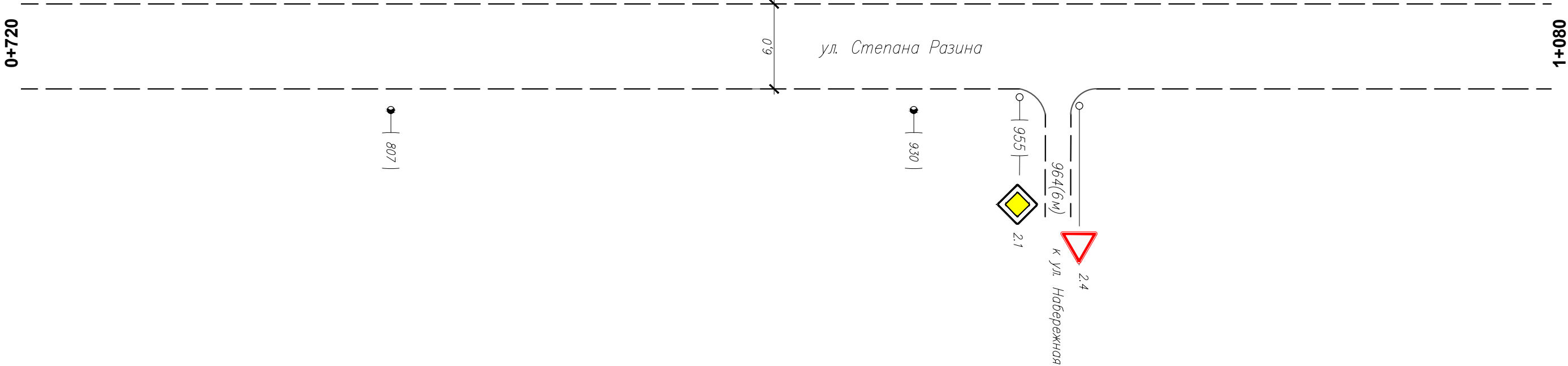
Горизонтальная дорожная разметка справа	Осевая линия	не требуется
	1-я от осевой	не требуется
	2-я от осевой	не требуется
Дорожные ограждения и направл. уст-ва справа		не требуется
Тротуары справа		отсутствуют

Горизонтальный масштаб 1:1000

Изм.	Кол.уч.	Лист	N док.	Подп.	Дата

242-13
ул. Степана Разина

Тротуары слева		отсутствуют
Дорожные ограждения и направл. уст-ва слева		не требуется
Дорожные ограждения и направл. уст-ва по осевой		не требуется
Горизонтальная дорожная разметка слева	2-я от осевой	не требуется
	1-я от осевой	не требуется
Элементы дороги в плане		
Элементы дороги в продольном профиле		0/00 <i>i</i> =2.7



Горизонтальная дорожная разметка справа	Осевая линия	не требуется
	1-я от осевой	не требуется
	2-я от осевой	не требуется
Дорожные ограждения и направл. уст-ва справа		не требуется
Тротуары справа		отсутствуют

Горизонтальный масштаб 1:1000

Изм.	Кол.уч.	Лист	N док.	Подп.	Дата

242-13
ул. Степана Разина

Тротуары слева		отсутствуют
Дорожные ограждения и направл. уст-ва слева		не требуется
Дорожные ограждения и направл. уст-ва по осевой		не требуется
Горизонтальная дорожная разметка слева	2-я от осевой	не требуется
	1-я от осевой	не требуется
Элементы дороги в плане		
Элементы дороги в продольном профиле		0/00



Горизонтальная дорожная разметка справа	Осевая линия	не требуется
	1-я от осевой	не требуется
	2-я от осевой	не требуется
Дорожные ограждения и направл. уст-ва справа		не требуется
Тротуары справа		отсутствуют

Горизонтальный масштаб 1:1000

Изм.	Кол.уч.	Лист	N док.	Подп.	Дата

242-13
ул. Степана Разина

Тротуары слева		отсутствуют
Дорожные ограждения и направл. уст-ва слева		не требуется
Дорожные ограждения и направл. уст-ва по осевой		не требуется
Горизонтальная дорожная разметка слева	2-я от осевой	не требуется
	1-я от осевой	не требуется
Элементы дороги в плане		0
Элементы дороги в продольном профиле		0 / i=1.4



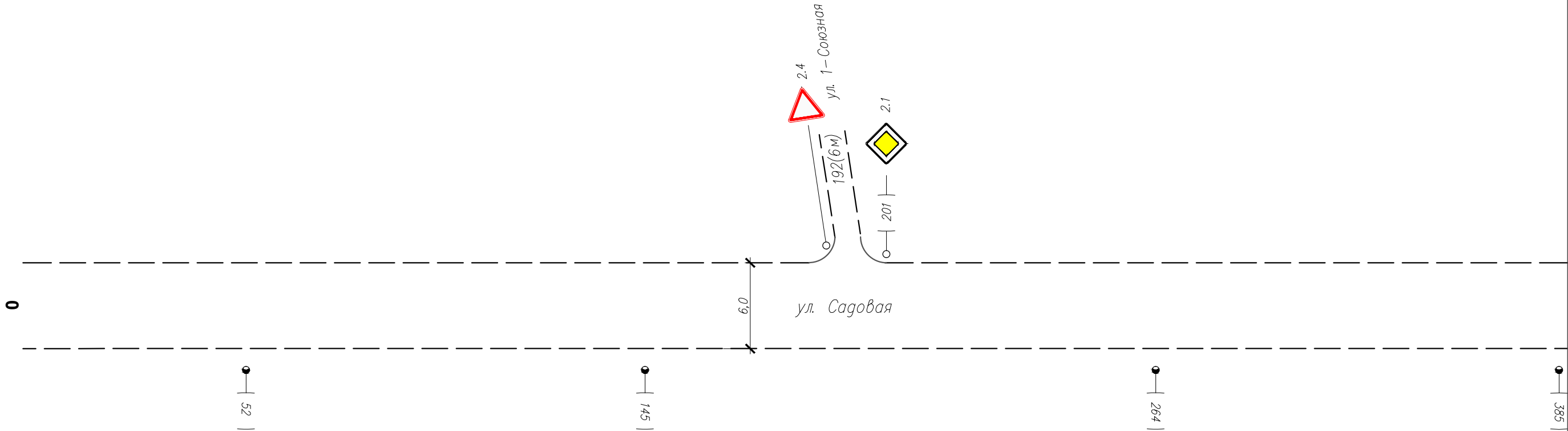
Горизонтальная дорожная разметка справа	Осевая линия	не требуется
	1-я от осевой	не требуется
	2-я от осевой	не требуется
Дорожные ограждения и направл. уст-ва справа		не требуется
Тротуары справа		отсутствуют

Горизонтальный масштаб 1:1000

Изм.	Кол.уч.	Лист	N док.	Подп.	Дата

242-13
ул. Степана Разина

Тротуары слева		отсутствуют
Дорожные ограждения и направл. уст-ва слева		не требуется
Дорожные ограждения и направл. уст-ва по осевой		не требуется
Горизонтальная дорожная разметка слева	2-я от осевой	не требуется
	1-я от осевой	не требуется
Элементы дороги в плане		
Элементы дороги в продольном профиле		0/00



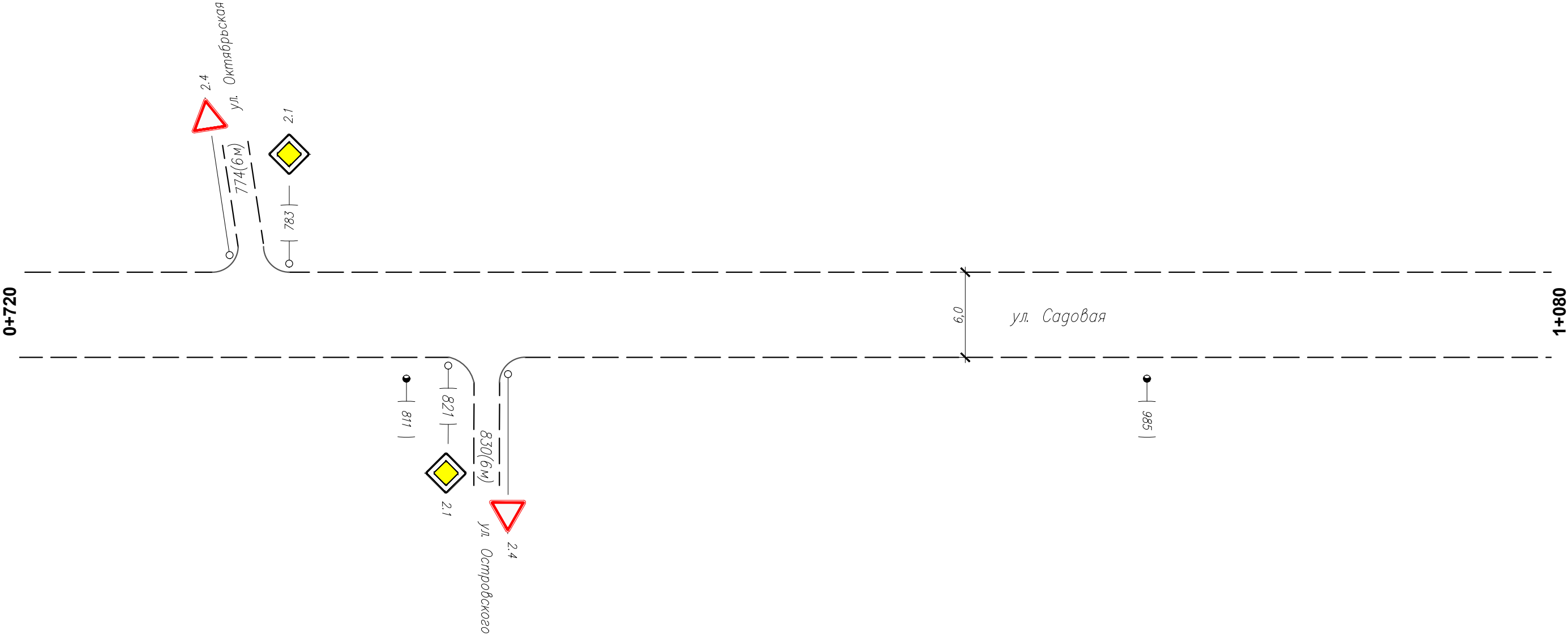
Горизонтальная дорожная разметка справа	Осевая линия	не требуется
	1-я от осевой	не требуется
	2-я от осевой	не требуется
	Дорожные ограждения и направл. уст-ва справа	не требуется
Тротуары справа		отсутствуют

Горизонтальный масштаб 1:1000

Изм.	Кол.уч.	Лист	N док.	Погн.	Дата

242-13
ул. Саговая

Тротуары слева		отсутствуют
Дорожные ограждения и направл. уст-ва слева		не требуется
Дорожные ограждения и направл. уст-ва по осевой		не требуется
Горизонтальная дорожная разметка слева	2-я от осевой	не требуется
	1-я от осевой	не требуется
Элементы дороги в плане		
Элементы дороги в продольном профиле		<div><div>0</div><div>00</div><div>i=2.7</div><div>i=1.9</div></div>



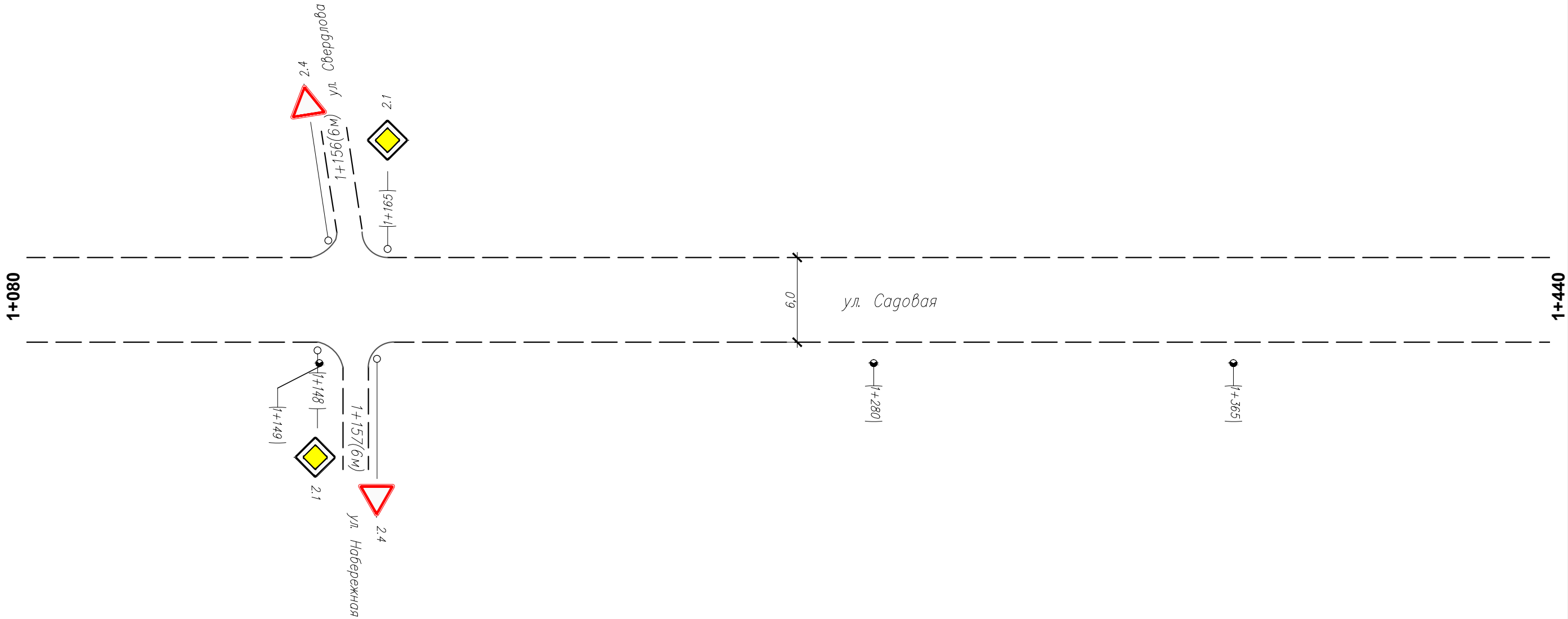
Горизонтальная дорожная разметка справа	Осевая линия	не требуется
	1-я от осевой	не требуется
	2-я от осевой	не требуется
Дорожные ограждения и направл. уст-ва справа		не требуется
Тротуары справа		отсутствуют

Горизонтальный масштаб 1:1000

Изм.	Кол.уч.	Лист	N док.	Подп.	Дата

242-13
ул. Садовая

Тротуары слева	отсутствуют	
Дорожные ограждения и направл. уст-ва слева	не требуется	
Дорожные ограждения и направл. уст-ва по осевой	не требуется	
Горизонтальная дорожная разметка слева	2-я от осевой	не требуется
	1-я от осевой	не требуется
Элементы дороги в плане		
Элементы дороги в продольном профиле	0/00	



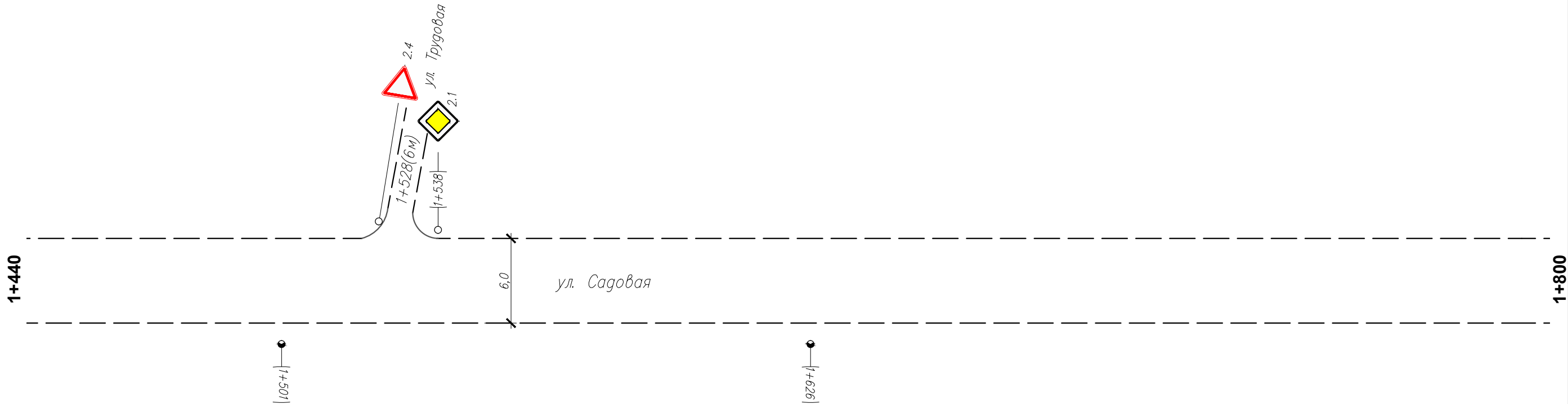
Горизонтальная дорожная разметка справа	Осевая линия	не требуется
	1-я от осевой	не требуется
	2-я от осевой	не требуется
Дорожные ограждения и направл. уст-ва справа	не требуется	
Тротуары справа	отсутствуют	

Горизонтальный масштаб 1:1000

Изм.	Кол.уч.	Лист	N док.	Подп.	Дата

242-13
ул. Садовая

Тротуары слева		отсутствуют
Дорожные ограждения и направл. уст-ва слева		не требуется
Дорожные ограждения и направл. уст-ва по осевой		не требуется
Горизонтальная дорожная разметка слева	2-я от осевой	не требуется
	1-я от осевой	не требуется
Элементы дороги в плане		
Элементы дороги в продольном профиле		<div><div>0</div><div>00</div><div>i=5.5</div></div>



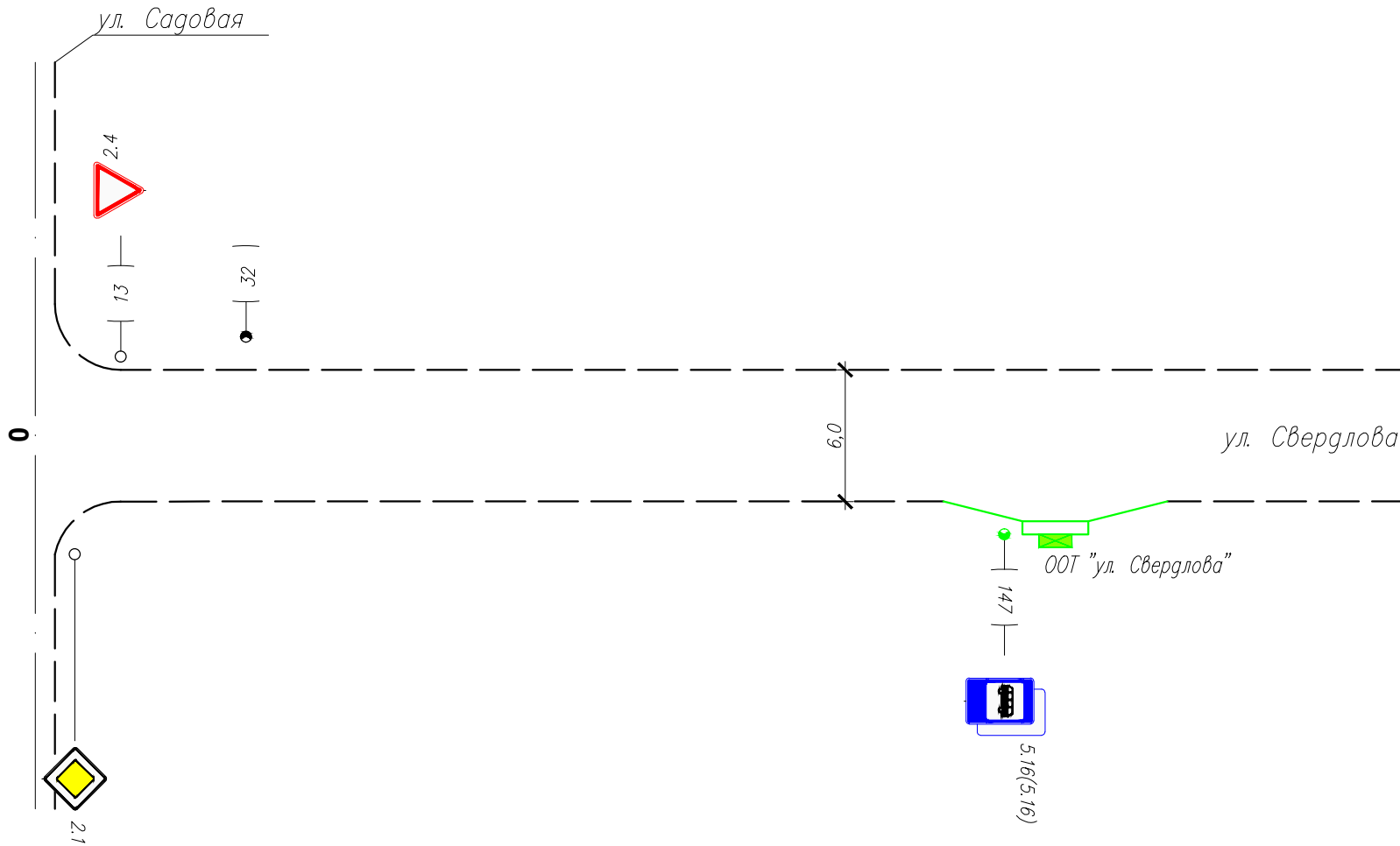
Горизонтальная дорожная разметка справа	Осевая линия	не требуется
	1-я от осевой	не требуется
	2-я от осевой	не требуется
Дорожные ограждения и направл. уст-ва справа		не требуется
Тротуары справа		отсутствуют

Горизонтальный масштаб 1:1000

Изм.	Кол.уч.	Лист	N док.	Подп.	Дата

242-13
ул. Садовая

Тротуары слева		отсутствуют
Дорожные ограждения и направл. уст-ва слева		не требуется
Дорожные ограждения и направл. уст-ва по осевой		не требуется
Горизонтальная дорожная разметка слева	2-я от осевой	не требуется
	1-я от осевой	не требуется
Элементы дороги в плане		
Элементы дороги в продольном профиле		$i=2.9$



Горизонтальная дорожная разметка справа	Осевая линия	не требуется
	1-я от осевой	не требуется
Дорожные ограждения и направл. уст-ва справа	2-я от осевой	не требуется
	Тротуары справа	отсутствуют

Горизонтальный масштаб 1:1000

Изм.	Кол.уч.	Лист	N док.	Подп.	Дата
------	---------	------	--------	-------	------

242-13
ул. Свердлова

Инв. N подлин.

Подпись и дата

Взам инв. N

Тротуары слева		отсутствуют	
Дорожные ограждения и направл. уст-ва слева		не требуется	
Дорожные ограждения и направл. уст-ва по осевой		не требуется	
Горизонтальная дорожная разметка слева	2-я от осевой	не требуется	
	1-я от осевой	не требуется	
Элементы дороги в плане			
Элементы дороги в продольном профиле		0/00	i=0.2

0+360

418

523

656

6.9

ул. Свердлова

0+720

Горизонтальная дорожная разметка справа	Осевая линия	не требуется
	1-я от осевой	не требуется
	2-я от осевой	не требуется
Дорожные ограждения и направл. уст-ва справа		не требуется
Тротуары справа		отсутствуют

Горизонтальный масштаб 1:1000

Изм.	Кол.уч.	Лист	N док.	Подп.	Дата

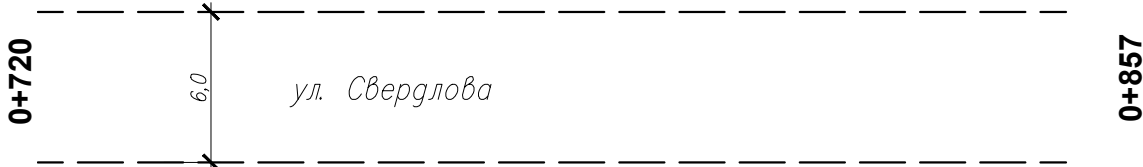
242-13
ул. Свердлова

Инв. N подлин.

Подпись и дата

Взам инв. N

Тротуары слева		отсутствуют
Дорожные ограждения и направл. уст-ва слева		не требуется
Дорожные ограждения и направл. уст-ва по осевой		не требуется
Горизонтальная дорожная разметка слева	2-я от осевой	не требуется
	1-я от осевой	не требуется
Элементы дороги в плане		
Элементы дороги в продольном профиле		0/00



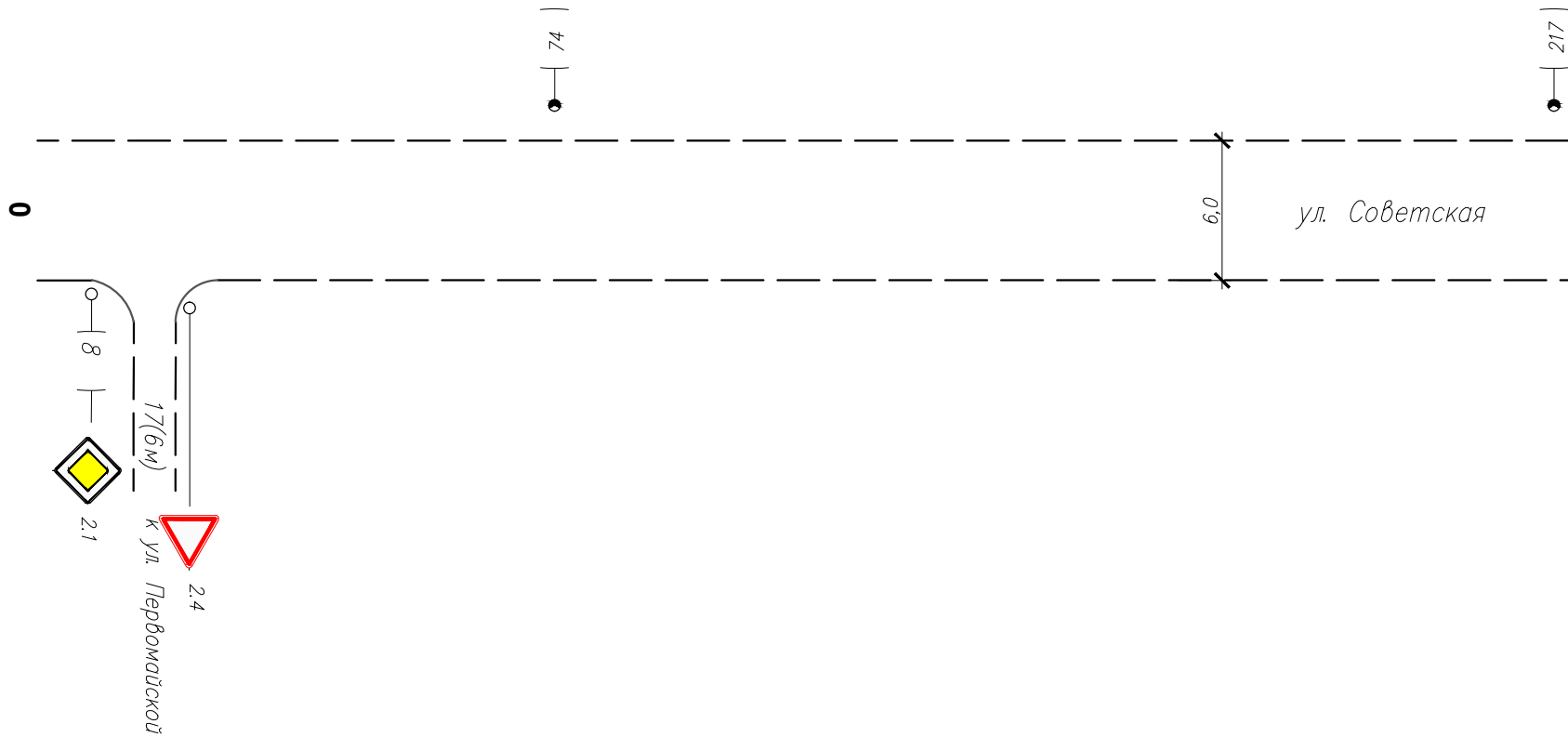
Горизонтальная дорожная разметка справа	Осевая линия	не требуется
	1-я от осевой	не требуется
	2-я от осевой	не требуется
Дорожные ограждения и направл. уст-ва справа		не требуется
Тротуары справа		отсутствуют

Горизонтальный масштаб 1:1000

Изм.	Кол.уч.	Лист	N док.	Подп.	Дата

242-13
ул. Свердлова

Тротуары слева		отсутствуют
Дорожные ограждения и направл. уст-ва слева		не требуется
Дорожные ограждения и направл. уст-ва по осевой		не требуется
Горизонтальная дорожная разметка слева	2-я от осевой	не требуется
	1-я от осевой	не требуется
Элементы дороги в плане		
Элементы дороги в продольном профиле		0/00



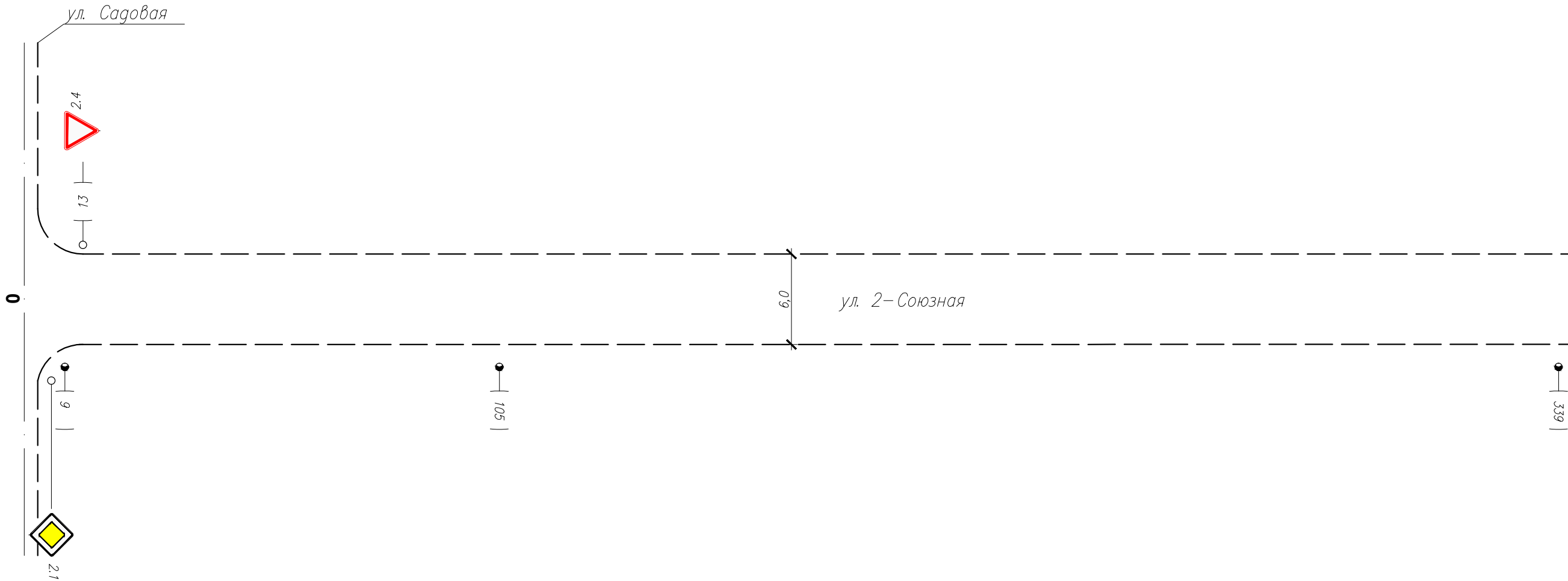
Горизонтальная дорожная разметка справа	Осевая линия	не требуется
	1-я от осевой	не требуется
	2-я от осевой	не требуется
	Дорожные ограждения и направл. уст-ва справа	не требуется
	Тротуары справа	отсутствуют

Горизонтальный масштаб 1:1000

Изм.	Кол.уч.	Лист	N док.	Подп.	Дата

242-13
ул. Советская

Тротуары слева		отсутствуют
Дорожные ограждения и направл. уст-ва слева		не требуется
Дорожные ограждения и направл. уст-ва по осевой		не требуется
Горизонтальная дорожная разметка слева	2-я от осевой	не требуется
	1-я от осевой	не требуется
Элементы дороги в плане		
Элементы дороги в продольном профиле		0/00
		$i=2.0$



Горизонтальная дорожная разметка справа	Осевая линия	не требуется
	1-я от осевой	не требуется
	2-я от осевой	не требуется
Дорожные ограждения и направл. уст-ва справа		не требуется
Тротуары справа		отсутствуют

Горизонтальный масштаб 1:1000

Изм.	Кол.уч.	Лист	N док.	Подп.	Дата

242-13
ул. 2-Союзная

Инв. N подлин.

Подпись и дата

Взам инв. N

Тротуары слева		отсутствуют	
Дорожные ограждения и направл. уст-ва слева		не требуется	
Дорожные ограждения и направл. уст-ва по осевой		не требуется	
Горизонтальная дорожная разметка слева	2-я от осевой	не требуется	
	1-я от осевой	не требуется	
Элементы дороги в плане			
Элементы дороги в продольном профиле		0	00
		$i=0,1$	$i=1,3$

0+360

ул. 2-Союзная

6,0

0+720

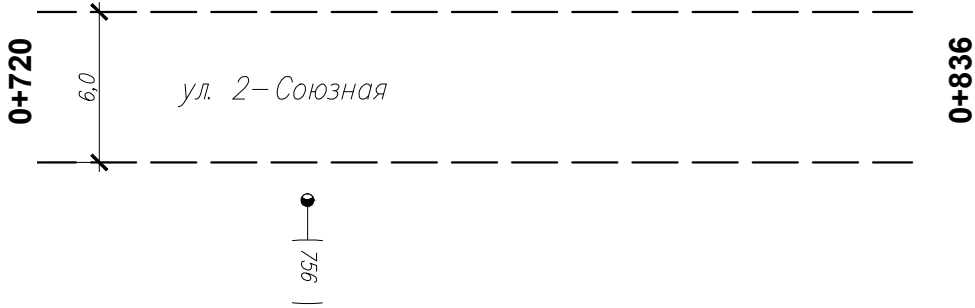
Горизонтальная дорожная разметка справа	Осевая линия	не требуется
	1-я от осевой	не требуется
	2-я от осевой	не требуется
Дорожные ограждения и направл. уст-ва справа		не требуется
Тротуары справа		отсутствуют

Горизонтальный масштаб 1:1000

Изм.	Кол.уч.	Лист	N док.	Подп.	Дата

242-13
ул. 2-Союзная

Тротуары слева		отсутствуют
Дорожные ограждения и направл. уст-ва слева		не требуется
Дорожные ограждения и направл. уст-ва по осевой		не требуется
Горизонтальная дорожная разметка слева	2-я от осевой	не требуется
	1-я от осевой	не требуется
Элементы дороги в плане		
Элементы дороги в продольном профиле		0/00



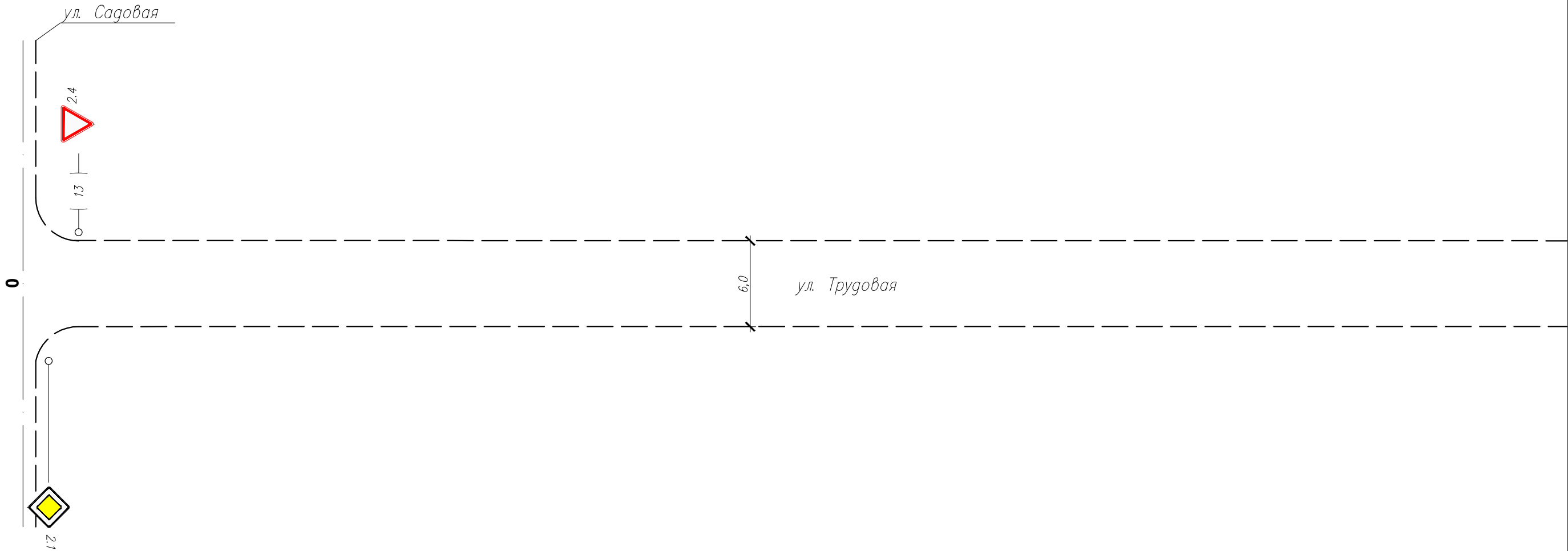
Горизонтальная дорожная разметка справа	Осевая линия	не требуется
	1-я от осевой	не требуется
	2-я от осевой	не требуется
Дорожные ограждения и направл. уст-ва справа		не требуется
Тротуары справа		отсутствуют

Горизонтальный масштаб 1:1000

Изм.	Кол.уч.	Лист	N док.	Подп.	Дата

242-13
ул. 2-Союзная

Тротуары слева		отсутствуют	
Дорожные ограждения и направл. уст-ва слева		не требуется	
Дорожные ограждения и направл. уст-ва по осевой		не требуется	
Горизонтальная дорожная разметка слева	2-я от осевой	не требуется	
	1-я от осевой	не требуется	
Элементы дороги в плане		<div>76R=3097 Y=140</div>	
Элементы дороги в продольном профиле		<div>00i=15,9i=5.2</div>	



Горизонтальная дорожная разметка справа	Осевая линия	не требуется
	1-я от осевой	не требуется
Дорожные ограждения и направл. уст-ва справа	2-я от осевой	не требуется
	Тротуары справа	отсутствуют

Горизонтальный масштаб 1:1000

Изм.	Кол.уч.	Лист	N док.	Подп.	Дата
------	---------	------	--------	-------	------

242-13
ул. Трудовая

Инв. N подлин. Подпись и дата Взам инв. N

Инв. N подлин.

Подпись и дата

Взам инв. N

Тротуары слева		отсутствуют	
Дорожные ограждения и направл. уст-ва слева		не требуется	
Дорожные ограждения и направл. уст-ва по осевой		не требуется	
Горизонтальная дорожная разметка слева	2-я от осевой	не требуется	
	1-я от осевой	не требуется	
Элементы дороги в плане			
Элементы дороги в продольном профиле		00	

0+360

373

522

ул. Трудовая

6,0

0+720

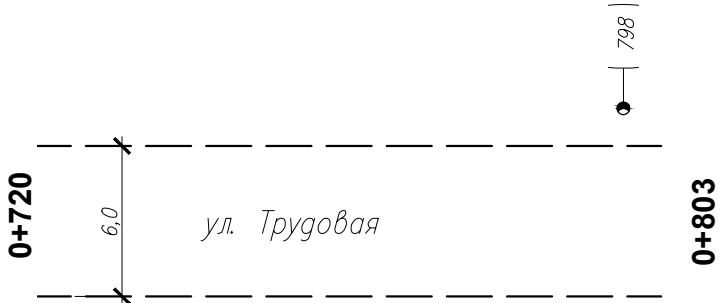
Горизонтальная дорожная разметка справа	Осевая линия	не требуется
	1-я от осевой	не требуется
	2-я от осевой	не требуется
Дорожные ограждения и направл. уст-ва справа		не требуется
Тротуары справа		отсутствуют

Горизонтальный масштаб 1:1000

Изм.	Кол.уч.	Лист	N док.	Подп.	Дата

242-13
ул. Трудовая

Тротуары слева		отсутствуют
Дорожные ограждения и направл. уст-ва слева		не требуется
Дорожные ограждения и направл. уст-ва по осевой		не требуется
Горизонтальная дорожная разметка слева	2-я от осевой	не требуется
	1-я от осевой	не требуется
Элементы дороги в плане		
Элементы дороги в продольном профиле		<div><div>0</div><div>00</div><div>i=1.2</div></div>

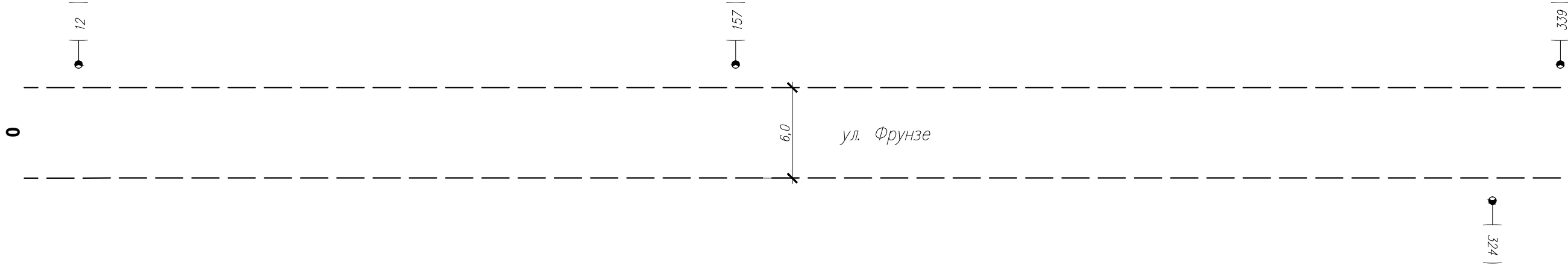


Горизонтальная дорожная разметка справа	Осевая линия	не требуется
	1-я от осевой	не требуется
	2-я от осевой	не требуется
Дорожные ограждения и направл. уст-ва справа		не требуется
Тротуары справа		отсутствуют

Горизонтальный масштаб 1:1000

Изм.	Кол.уч.	Лист	N док.	Подп.	Дата

Тротуары слева		отсутствуют
Дорожные ограждения и направл. уст-ва слева		не требуется
Дорожные ограждения и направл. уст-ва по осевой		не требуется
Горизонтальная дорожная разметка слева	2-я от осевой	не требуется
	1-я от осевой	не требуется
Элементы дороги в плане		
Элементы дороги в продольном профиле		<div><div>0/00</div><div>i=2.5</div><div>i=4.3</div></div>



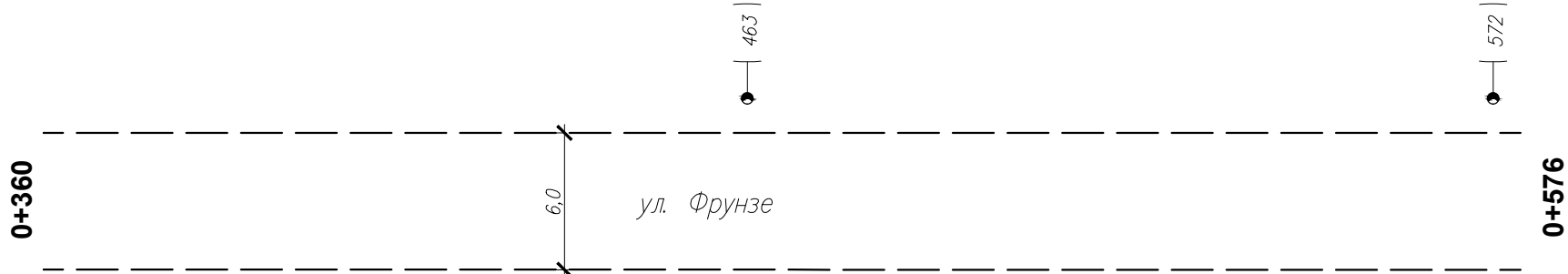
Горизонтальная дорожная разметка справа	Осевая линия	не требуется
	1-я от осевой	не требуется
	2-я от осевой	не требуется
Дорожные ограждения и направл. уст-ва справа		не требуется
Тротуары справа		отсутствуют

Горизонтальный масштаб 1:1000

Изм.	Кол.уч.	Лист	N док.	Подп.	Дата

242-13
ул. Фрунзе

Тротуары слева		отсутствуют
Дорожные ограждения и направл. уст-ва слева		не требуется
Дорожные ограждения и направл. уст-ва по осевой		не требуется
Горизонтальная дорожная разметка слева	2-я от осевой	не требуется
	1-я от осевой	не требуется
Элементы дороги в плане		
Элементы дороги в продольном профиле		0/00



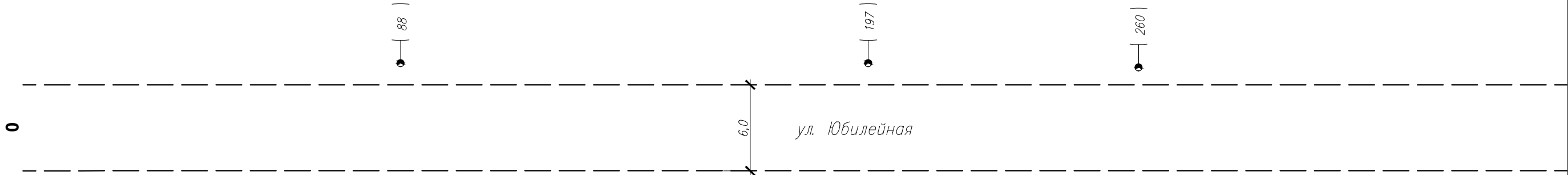
Горизонтальная дорожная разметка справа	Осевая линия	не требуется
	1-я от осевой	не требуется
	2-я от осевой	не требуется
Дорожные ограждения и направл. уст-ва справа		не требуется
Тротуары справа		отсутствуют

Горизонтальный масштаб 1:1000

Изм.	Кол.уч.	Лист	N док	Подп.	Дата

242-13
ул. Фрунзе

Тротуары слева		отсутствуют
Дорожные ограждения и направл. уст-ва слева		не требуется
Дорожные ограждения и направл. уст-ва по осевой		не требуется
Горизонтальная дорожная разметка слева	2-я от осевой	не требуется
	1-я от осевой	не требуется
Элементы дороги в плане		
Элементы дороги в продольном профиле		0 / 00



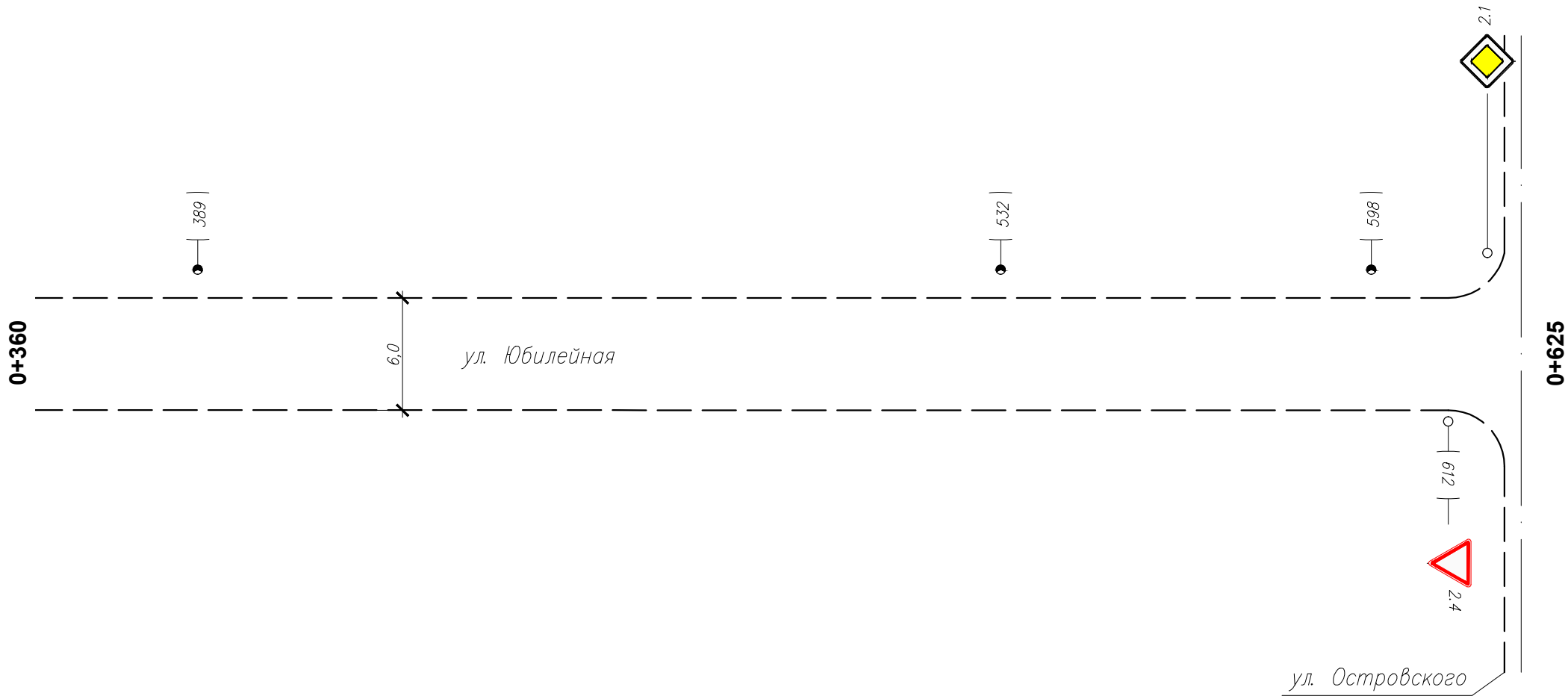
Горизонтальная дорожная разметка справа	Осевая линия	не требуется
	1-я от осевой	не требуется
	2-я от осевой	не требуется
Дорожные ограждения и направл. уст-ва справа		не требуется
Тротуары справа		отсутствуют

Горизонтальный масштаб 1:1000

Изм.	Кол.уч.	Лист	N док.	Подп.	Дата

242-13
ул. Юбилейная

Тротуары слева		отсутствуют
Дорожные ограждения и направл. уст-ва слева		не требуется
Дорожные ограждения и направл. уст-ва по осевой		не требуется
Горизонтальная дорожная разметка слева	2-я от осевой	не требуется
	1-я от осевой	не требуется
Элементы дороги в плане		
Элементы дороги в продольном профиле		0/00 <i>i=2.3</i>



Горизонтальная дорожная разметка справа	Осевая линия	не требуется
	1-я от осевой	не требуется
	2-я от осевой	не требуется
Дорожные ограждения и направл. уст-ва справа		не требуется
Тротуары справа		отсутствуют

Горизонтальный масштаб 1:1000

Изм.	Кол.уч.	Лист	N док	Подп.	Дата

242-13
ул. Юбилейная

Инв. N подлин.

Подпись и дата

Взам инв. N

Ведомость наличия остановок общественного транспорта									
с. Хорошее									
№ п/п	Адрес, км + м	Расположение	Наличие посадочных площадок, заездных карманов, павильонов		Наличие переходно-скоростных полос	Длина по нормативу, м		Фактическая длина, м	
			обустроено	отсутствует		разгон	торможение	разгон	торможение
1	2	3	4	5	6	7	8	9	10
1	Островского 0+316	Справа	павильон	посадочная площадка, заездной карман	нет	-	-	-	-
2	Ленина(третья часть) 0+292	Справа		павильон, посадочная площадка, заездной карман	нет	-	-	-	-
3	Свердлова 0+156	Справа		павильон, посадочная площадка, заездной карман	нет	-	-	-	-
4	Степана Разина 0+430	Справа		павильон, посадочная площадка, заездной карман	нет	-	-	-	-

Ведомость размещения дорожных знаков									
с. Хорошее									
№ п/п	Номер знака по ГОСТ Р 53290-2004	Наименование знака	Типо размер знака	Название улицы	Пикет (км + м)	Установлен о / требуется установить	Количес тво	Месторасположе ние	
1	2	3	4	5	6	7	8	9	10
		ПРЕДУПРЕЖДАЮЩИЕ ЗНАКИ							
1	1.17	Искусственная неровность	1	Ленина(третья часть)	0+057	требуется	1	Справа	-
2					0+257	требуется	1	-	Слева
Итого установлено:							0		
Итого требуется:							2		
Итого:							2		
3	1.23	Дети	1	Ленина(третья часть)	0+057	требуется	1	Справа	-
4			1		0+107	требуется	1	Справа	-
5			1		0+207	требуется	1	-	Слева
6			1		0+257	требуется	1	-	Слева
Итого установлено:							0		
Итого требуется:							4		
Итого:							4		

Изм.	Кол.уч.	Лист	N док	Погн.	Дата

		ЗНАКИ ПРИОРИТЕТА							
7	2.1	Главная дорога	1	Набережная	0+326	требуется	1	-	Слева
8			1		0+836	требуется	1	-	Слева
9			1		1+186	требуется	1	-	Слева
10			1		1+562	требуется	1	Справа	-
11			1		1+580	требуется	1	-	Слева
12			1		1+795	требуется	1	-	Слева
13			1		1+928	требуется	1	-	Слева
14	2.1	Главная дорога	1	Островского	0+189	требуется	1	-	Слева
15			1		0+312	требуется	1	-	Слева
16			1		0+436	требуется	1	-	Слева
17			1		0+659	требуется	1	-	Слева
18			1		0+729	требуется	1	Справа	-
19			1		0+784	требуется	1	-	Слева
20			1		0+946	требуется	1	Справа	-
21			1		1+097	требуется	1	Справа	-
22			1		1+114	требуется	1	-	Слева
23	2.1	Главная дорога	1	Степана Разина	0+955	требуется	1	Справа	-
24	2.1	Главная дорога	1	Садовая	0+201	требуется	1	-	Слева
25			1		0+411	требуется	1	-	Слева
26			1		0+783	требуется	1	-	Слева
27			1		0+821	требуется	1	Справа	-
28			1		1+148	требуется	1	Справа	-
29			1		1+165	требуется	1	-	Слева
30			1		1+538	требуется	1	-	Слева
31	2.1	Главная дорога	1	Советская	0+008	требуется	1	Справа	-
32			1		0+599	требуется	1	Справа	-
Итого установлено:							0		
Итого требуется:							26		
Итого:							26		

Инв. N подлин.	Подпись и дата	Взам инв. N

Изм.	Кол.уч.	Лист	N док	Подп.	Дата

242-13
с. Хорошее

33	2.4	Уступите дорогу	1	Гагарина	0+508	требуется	1	Справа	-
34			1		0+525	требуется	1	-	Слева
35			1		0+840	требуется	1	Справа	-
36	2.4	Уступите дорогу	1	Мира	0+013	требуется	1	-	Слева
37			1		0+319	требуется	1	Справа	-
38	2.4	Уступите дорогу	1	Леонида Русских	0+580	требуется	1	Справа	-
39	2.4	Уступите дорогу	1	Ленина(первая часть)	1+109	требуется	1	Справа	-
40	2.4	Уступите дорогу	1	Ленина(третья часть)	0+013	требуется	1	-	Слева
41			1		0+328	требуется	1	Справа	-
42			1		0+345	требуется	1	-	Слева
43	2.4	Уступите дорогу	1	съезд с ул. Набережная на пикете 0+314 налево к ул. Степана Разина	0+004	требуется	1	-	Слева
44	2.4	Уступите дорогу	1	съезд с ул. Набережная на пикете 0+820 налево к ул. Степана Разина	0+004	требуется	1	-	Слева
45	2.4	Уступите дорогу	1	съезд с ул. Набережная на пикете 1+177 налево к ул. Островского	0+004	требуется	1	-	Слева
46	2.4	Уступите дорогу	1	Островского	0+135	требуется	1	Справа	-
47			1		1+326	требуется	1	Справа	-
48	2.4	Уступите дорогу	1	Октябрьская	0+013	требуется	1	-	Слева
49	2.4	Уступите дорогу	1	съезд с ул. Степана Разина на пикете 0+946 направо к ул. Набережная	0+004	требуется	1	Справа	-
50	2.4	Уступите дорогу	1	1-Союзная	0+013	требуется	1	-	Слева
51	2.4	Уступите дорогу	1	2-Союзная	0+013	требуется	1	-	Слева
52	2.4	Уступите дорогу	1	съезд с ул.Советская на пикете 0+017 направо к ул.Первомайская	0+004	требуется	1	Справа	-
53	2.4	Уступите дорогу	1	Свердлова	0+013	требуется	1	-	Слева
54	2.4	Уступите дорогу	1	Юбилейная	0+612	требуется	1	Справа	-
55	2.4	Уступите дорогу	1	Трудовая	0+013	требуется	1	-	Слева
Итого установлено:							0		
Итого требуется:							23		
Итого:							23		

Инв. N подлин.	Взам инв. N
Подпись и дата	

Изм.	Кол.уч.	Лист	N док	Подп.	Дата

242-13
с. Хорошее

		ЗАПРЕЩАЮЩИЕ ЗНАКИ									
56	3.24(40)	Ограничение максимальной скорости	1	Ленина(третья часть)	0+057	установлено	1	Справа	-		
57			1		0+257	требуется	1	-	Слева		
58	3.24(40)	Ограничение максимальной скорости	1	Набережная	1+188	требуется	1	Справа	-		
59			1		1+557	требуется	1	-	Слева		
60	3.24(40)	Ограничение максимальной скорости	1	Островского	0+162	требуется	1	Справа	-		
61			1		0+412	требуется	1	-	Слева		
62			1		0+442	требуется	1	Справа	-		
63			1		0+638	требуется	1	-	Слева		
64			1		0+716	требуется	1	-	Слева		
65	3.24(20)	Ограничение максимальной скорости	1	Ленина(третья часть)	0+134	требуется	1	Справа	-		
66			1		0+176	требуется	1	-	Слева		
67	3.25(20)	Конец ограничение максимальной скорости	1	Ленина(третья часть)	0+103	требуется	1	-	Слева		
68			1		0+207	требуется	1	Справа	-		
Итого установлено:							0				
Итого требуется:							13				
Итого:							13				
		ЗНАКИ ОСОБЫХ ПРЕДПИСАНИЙ									
65	5.16	Место остановки автобуса и (или) троллейбуса	1	Ленина(третья часть)	0+284	требуется	2	Справа	-		
66	5.16	Место остановки автобуса и (или) троллейбуса	1	Островского	0+309	установлен требуется	1 1	Справа	-		
67	5.16	Место остановки автобуса и (или) троллейбуса	1	Степана Разина	0+422	требуется	2	Справа	-		
68	5.16	Место остановки автобуса и (или) троллейбуса	1	Свердлова	0+147	требуется	2	Справа	-		
Итого установлено:							1				
Итого требуется:							7				
Итого:							8				
69	5.19.1	Пешеходный переход	1	Ленина(третья часть)	0+153	требуется	2	Справа	-		
70			1		0+159	требуется	2	-	Слева		
71	5.19.1	Пешеходный переход	1	Островского	0+280	требуется	2	Справа	-		
72			1		0+286	требуется	2	-	Слева		
73			1		0+667	требуется	2	Справа	-		
74			1		0+673	требуется	2	-	Слева		
Итого установлено:							0				
Итого требуется:							12				
Итого:							12				
73	5.20	Искусственная неровность	1	Ленина(третья часть)	0+134	требуется	1	Справа	-		
74			1		0+139	требуется	1	-	Слева		
75			1		0+174	требуется	1	Справа	-		
76			1		0+179	требуется	1	-	Слева		
Итого установлено:							0				
Итого требуется:							4				
Итого:							4				

Инв. N подлин.

Подпись и дата

Взам инв. N

		ЗНАКИ ДОПОЛНИТЕЛЬНОЙ ИНФОРМАЦИИ (ТАБЛИЧКИ)							
77	8.2.1(100)	Расстояние до объекта	1	Ленина(третья часть)	0+107	требуется	1	Справа	-
78			1		0+207	требуется	1	-	Слева
Итого установлено:							0		
Итого требуется:							2		
Итого:							2		
ВСЕГО УСТАНОВЛЕНО:							1		
ВСЕГО ТРЕБУЕТСЯ УСТАНОВИТЬ:							93		
ВСЕГО:							94		

Ведомость наличия остановок общественного транспорта									
с. Хорошее									
№ п/п	Адрес, км + м	Расположение	Наличие посадочных площадок, заездных карманов, павильонов		Наличие переходно-скоростных полос	Длина по нормативу, м		Фактическая длина, м	
			обустроено	отсутствует		разгон	торможение	разгон	торможение
1	2	3	4	5	6	7	8	9	10
1	Островского 0+316	Справа	павильон	посадочная площадка, заездной карман	нет	-	-	-	-
2	Ленина(третья часть) 0+292	Справа		павильон, посадочная площадка, заездной карман	нет	-	-	-	-
3	Свердлова 0+156	Справа		павильон, посадочная площадка, заездной карман	нет	-	-	-	-
4	Степана Разина 0+430	Справа		павильон, посадочная площадка, заездной карман	нет	-	-	-	-

Ведомость размещения искусственного освещения							
Ул.Гагарина							
№ п/п	Начало участка, км+м	Конец участка, км+м	Объект установки	Количество опор \ светильников	Протяженность,м		Расположение
					Проектируемые в соответствии с нормативными документами, м	Фактически установленные, м	
1	2	3	4	5	6	7	8
Итого				8\8	0	0	
1	0+088	0+088		1\1		0	Справа
2	0+188	0+188		1\1		0	Справа
3	0+258	0+258		1\1		0	Слева
4	0+363	0+363		1\1		0	Слева
5	0+467	0+467		1\1		0	Слева
6	0+548	0+548		1\1		0	Слева
7	0+630	0+630		1\1		0	Слева
8	0+777	0+777		1\1		0	Слева

Изм.	Кол.уч.	Лист	N док	Погн.	Дата

Ведомость размещения искусственного освещения							
Ул.Ленина(первая часть)							
№ п/п	Начало участка, км+м	Конец участка, км+м	Объект установки	Количество опор \ светильников	Протяженность,м		Расположение
					Проектируемые в соответствии с нормативными документами,м	Фактически установленные, м	
1	2	3	4	5	6	7	8
Итого				7\7	0	0	
1	0+84	0+84		1\1		0	Справа
2	0+300	0+300		1\1		0	Справа
3	0+462	0+462		1\1		0	Справа
4	0+686	0+686		1\1		0	Справа
5	0+844	0+844		1\1		0	Справа
6	0+924	0+924		1\1		0	Справа
7	1+071	1+071		1\1		0	Справа

Ведомость размещения искусственного освещения							
Ул.Ленина(вторая часть)							
№ п/п	Начало участка, км+м	Конец участка, км+м	Объект установки	Количество опор \ светильников	Протяженность,м		Расположение
					Проектируемые в соответствии с нормативными документами,м	Фактически установленные, м	
1	2	3	4	5	6	7	8
Итого				5\5	0	0	
1	0+124	0+124		1\1		0	Слева
2	0+260	0+260		1\1		0	Слева
3	0+432	0+432		1\1		0	Слева
4	0+621	0+621		1\1		0	Слева
5	0+785	0+785		1\1		0	Слева

Инв. N подлин.

Подпись и дата

Взам инв. N

Ведомость размещения искусственного освещения							
Ул.Ленина(третья часть)							
№ п/п	Начало участка, км+м	Конец участка, км+м	Объект установки	Количество опор \ светильников	Протяженность,м		Расположение
					Проектируемые в соответствии с нормативными документами,м	Фактически установленные, м	
1	2	3	4	5	6	7	8
Итого				5\5	0	0	
1	0+16	0+16		1\1		0	Слева
2	0+108	0+108		1\1		0	Слева
3	0+180	0+180		1\1		0	Слева
4	0+272	0+272		1\1		0	Слева
5	0+284	0+284		1\1		0	Слева
6	0+545	0+545		1\1		0	Слева
7	0+695	0+695		1\1		0	Слева

Ведомость размещения искусственного освещения							
Ул.Мира							
№ п/п	Начало участка, км+м	Конец участка, км+м	Объект установки	Количество опор \ светильников	Протяженность,м		Расположение
					Проектируемые в соответствии с нормативными документами,м	Фактически установленные, м	
1	2	3	4	5	6	7	8
Итого				4\4	0	0	
1	0+25	0+25		1\1		0	Слева
2	0+97	0+97		1\1		0	Слева
3	0+198	0+198		1\1		0	Слева
4	0+279	0+279		1\1		0	Слева

Инв. N подлин.

Подпись и дата

Взам инв. N

Инв. N подлин.

Подпись и дата

Взам инв. N

Ведомость размещения искусственного освещения							
Ул.Набережная							
№ п/п	Начало участка, км+м	Конец участка, км+м	Объект установки	Количество опор \ светильников	Протяженность,м		Расположение
					Проектируемые в соответствии с нормативными документами,м	Фактически установленные, м	
1	2	3	4	5	6	7	8
Итого				11\11	0	0	
1	0+129	0+129		1\1		0	Слева
2	0+229	0+229		1\1		0	Слева
3	0+326	0+326		1\1		0	Слева
4	0+445	0+445		1\1		0	Слева
5	0+648	0+648		1\1		0	Слева
6	0+858	0+858		1\1		0	Слева
7	0+958	0+958		1\1		0	Слева
8	1+097	1+097		1\1		0	Слева
9	1+242	1+242		1\1		0	Слева
10	1+346	1+346		1\1		0	Слева
11	1+538	1+538		1\1		0	Слева

Ведомость размещения искусственного освещения							
Ул.Октябрьская							
№ п/п	Начало участка, км+м	Конец участка, км+м	Объект установки	Количество опор \ светильников	Протяженность,м		Расположение
					Проектируемые в соответствии с нормативными документами,м	Фактически установленные, м	
1	2	3	4	5	6	7	8
Итого				5\5	0	0	
1	0+84	0+84		1\1		0	Слева
2	0+300	0+300		1\1		0	Слева
3	0+462	0+462		1\1		0	Слева
4	0+686	0+686		1\1		0	Слева
5	0+844	0+844		1\1		0	Слева

Ведомость размещения искусственного освещения							
Ул.Островского							
№ п/п	Начало участка, км+м	Конец участка, км+м	Объект установки	Количество опор \ светильников	Протяженность,м		Расположение
					Проектируемые в соответствии с нормативными документами,м	Фактически установленные, м	
1	2	3	4	5	6	7	8
Итого				4\4	0	0	
1	90	90		1\1		0	Слева
2	193	193		1\1		0	Слева
3	529	529		1\1		0	Слева
4	793	793		1\1		0	Слева

Ведомость размещения искусственного освещения							
Ул.Первомайская							
№ п/п	Начало участка, км+м	Конец участка, км+м	Объект установки	Количество опор \ светильников	Протяженность,м		Расположение
					Проектируемые в соответствии с нормативными документами,м	Фактически установленные, м	
1	2	3	4	5	6	7	8
Итого				7\7	0	0	
1	0+100	0+100		1\1		0	Слева
2	0+193	0+193		1\1		0	Слева
3	0+421	0+421		1\1		0	Слева
4	0+565	0+565		1\1		0	Слева
5	0+655	0+655		1\1		0	Слева
6	0+861	0+861		1\1		0	Слева
7	1+049	1+049		1\1		0	Слева

Инв. N подлин.

Подпись и дата

Взам инв. N

Изм.	Кол.уч.	Лист	N док	Погн.	Дата

242-13
с. Хорошее

Инв. N подлин.

Подпись и дата

Взам инв. N

Ведомость размещения искусственного освещения							
Ул.Леонида Русских							
№ п/п	Начало участка, км+м	Конец участка, км+м	Объект установки	Количество опор \ светильников	Протяженность,м		Расположение
					Проектируемые в соответствии с нормативными документами,м	Фактически установленные, м	
1	2	3	4	5	6	7	8
Итого				4\4	0	0	
1	248	248		1\1		0	Слева
2	326	326		1\1		0	Слева
3	447	447		1\1		0	Слева
4	527	527		1\1		0	Слева

Ведомость размещения искусственного освещения							
Ул.Степана Разина							
№ п/п	Начало участка, км+м	Конец участка, км+м	Объект установки	Количество опор \ светильников	Протяженность,м		Расположение
					Проектируемые в соответствии с нормативными документами,м	Фактически установленные, м	
1	2	3	4	5	6	7	8
Итого				8\8	0	0	
1	0+244	0+244		1\1		0	Слева
2	0+366	0+366		1\1		0	Слева
3	0+437	0+437		1\1		0	Слева
4	0+523	0+523		1\1		0	Справа
5	0+682	0+682		1\1		0	Справа
6	0+807	0+807		1\1		0	Справа
7	0+930	0+930		1\1		0	Справа
8	1+950	1+950		1\1		0	Справа

Инв. N подлин.

Подпись и дата

Взам инв. N

Ведомость размещения искусственного освещения							
Ул.Садовая							
№ п/п	Начало участка, км+м	Конец участка, км+м	Объект установки	Количество опор \ светильников	Протяженность,м		Расположение
					Проектируемые в соответствии с нормативными документами,м	Фактически установленные, м	
1	2	3	4	5	6	7	8
Итого				14\14	0	0	
1	0+52	0+52		1\1		0	Справа
2	0+145	0+145		1\1		0	Справа
3	0+264	0+264		1\1		0	Справа
4	0+358	0+358		1\1		0	Справа
5	0+531	0+531		1\1		0	Справа
6	0+671	0+671		1\1		0	Справа
7	0+811	0+811		1\1		0	Справа
8	0+985	0+985		1\1		0	Справа
9	1+149	1+149		1\1		0	Справа
10	1+280	1+280		1\1		0	Справа
11	1+365	1+365		1\1		0	Справа
12	1+501	1+501		1\1		0	Справа
13	1+626	1+626		1\1		0	Справа
14	1+922	1+922		1\1		0	Справа

Ведомость размещения искусственного освещения							
Ул.Свердлова							
№ п/п	Начало участка, км+м	Конец участка, км+м	Объект установки	Количество опор \ светильников	Протяженность,м		Расположение
					Проектируемые в соответствии с нормативными документами,м	Фактически установленные, м	
1	2	3	4	5	6	7	8
Итого				4\4	0	0	
1	0+84	0+84		1\1		0	Слева
2	0+300	0+300		1\1		0	Справа
3	0+462	0+462		1\1		0	Справа
4	0+686	0+686		1\1		0	Справа

Инв. N подлин.

Подпись и дата

Взам инв. N

Ведомость размещения искусственного освещения							
Ул.Советская							
№ п/п	Начало участка, км+м	Конец участка, км+м	Объект установки	Количество опор \ светильников	Протяженность,м		Расположение
					Проектируемые в соответствии с нормативными документами,м	Фактически установленные, м	
1	2	3	4	5	6	7	8
Итого				3\3	0	0	
1	0+074	0+074		1\1		0	Слева
2	0+217	0+217		1\1		0	Слева
3	0+493	0+493		1\1		0	Слева

Ведомость размещения искусственного освещения							
Ул.1-Союзная							
№ п/п	Начало участка, км+м	Конец участка, км+м	Объект установки	Количество опор \ светильников	Протяженность,м		Расположение
					Проектируемые в соответствии с нормативными документами,м	Фактически установленные, м	
1	2	3	4	5	6	7	8
Итого				2\2	0	0	
1	84	84		1\1		0	Слева
2	300	300		1\1		0	Слева

Ведомость размещения искусственного освещения							
Ул.2-Союзная							
№ п/п	Начало участка, км+м	Конец участка, км+м	Объект установки	Количество опор \ светильников	Протяженность,м		Расположение
					Проектируемые в соответствии с нормативными документами,м	Фактически установленные, м	
1	2	3	4	5	6	7	8
Итого				8\8	0	0	
1	84	84		1\1		0	Слева
2	300	300		1\1		0	Слева
3	462	462		1\1		0	Слева
4	686	686		1\1		0	Справа

Инв. N подлин.

Подпись и дата

Взам инв. N

Ведомость размещения искусственного освещения							
Ул.Трудовая							
№ п/п	Начало участка, км+м	Конец участка, км+м	Объект установки	Количество опор \ светильников	Протяженность,м		Расположение
					Проектируемые в соответствии с нормативными документами,м	Фактически установленные, м	
1	2	3	4	5	6	7	8
Итого				3\3	0	0	
1	0+276	0+276		1\1		0	Слева
2	0+623	0+623		1\1		0	Слева
3	0+772	0+772		1\1		0	Слева

Ведомость размещения искусственного освещения							
Ул.Фрунзе							
№ п/п	Начало участка, км+м	Конец участка, км+м	Объект установки	Количество опор \ светильников	Протяженность,м		Расположение
					Проектируемые в соответствии с нормативными документами,м	Фактически установленные, м	
1	2	3	4	5	6	7	8
Итого				6\6	0	0	
1	0+012	0+012		1\1		0	Слева
2	0+157	0+157		1\1		0	Слева
3	0+324	0+324		1\1		0	Справа
4	0+339	0+339		1\1		0	Слева
5	0+463	0+463		1\1		0	Слева
6	0+572	0+572		1\1		0	Слева

Ведомость размещения искусственного освещения							
Ул.Юбилейная							
№ п/п	Начало участка, км+м	Конец участка, км+м	Объект установки	Количество опор \ светильников	Протяженность,м		Расположение
					Проектируемые в соответствии с нормативными документами,м	Фактически установленные, м	
1	2	3	4	5	6	7	8
Итого				6\6	0	0	
1	0+088	0+088		1\1		0	Слева
2	0+197	0+197		1\1		0	Слева
3	0+260	0+260		1\1		0	Слева
4	0+389	0+389		1\1		0	Слева
5	0+532	0+532		1\1		0	Слева
6	0+598	0+598		1\1		0	Слева